



GACETA MUNICIPAL

ÓRGANO OFICIAL DE DIFUSIÓN DEL H. AYUNTAMIENTO

DE CADEREYTA DE MONTES, QRO. 2009-2012

JUNIO 01 DE 2012, AÑO 3 No. 05

RESPONSABLE DE LA PUBLICACIÓN

SECRETARÍA DEL H. AYUNTAMIENTO



GACETA MUNICIPAL

ÓRGANO OFICIAL DE DIFUSIÓN DEL H. AYUNTAMIENTO DE CADEREYTA DE MONTES, QRO. 2009-2012/JUNIO DE 2012/AÑO 3/ No.5, RESPONSABLE DE LA PUBLICACIÓN SECRETARÍA DEL H. AYUNTAMIENTO.

CONTENIDO

Acuerdo relativo a la aprobación del escrito signado por el C. Felipe Hernández López, Delegado Municipal de Maconí, Cadereyta de Montes, Qro., relativo a solicitar Licencia Temporal para separarse del cargo de Delegado.....	2
Acuerdo relativo a la aprobación de la propuesta del M.V.Z. Antonio Pérez Barrera, Presidente Municipal, para el H. Ayuntamiento otorgue un Poder General para Pleitos y Cobranzas al C. Lic. Gerardo Barrón Mendoza.....	2
Acuerdo relativo a la aprobación de la solicitud signada por el Regidor C. Lic. Ismael Martínez Cruz, Presidente de la Comisión de Gobernación, relativa al Manual General de Organización de la Administración 2009-2012.....	3
Acuerdo relativo a la aprobación de solicitud signada por el Regidor C. Joel Martín Salinas Urbiola, Presidente de la Comisión de Desarrollo Urbano y Ecología, relativa al Dictamen de solicitud firmada por el C. Cesáreo Campos Trejo.....	141
Acuerdo relativo a la aprobación de la propuesta del M.V.Z. Antonio Pérez Barrera, Presidente Municipal, relativa al cambio de fecha de la Primera Sesión Ordinaria de Cabildo del mes de Mayo del año en curso.....	146
Acuerdo relativo a la aprobación de los Dictámenes presentados por las Comisiones de Desarrollo Urbano y Ecología, y de Gobernación, relativo a las solicitudes firmadas por los CC. José Valente Andrade Peña, Joel Martín Salinas Urbiola y Urbano Olvera Ramírez.....	147
Acuerdo relativo a la aprobación del Oficio No. MCQ-DOP-CA-006-2012, suscrito por el Ing. José Trinidad Juárez Gutiérrez, Coordinador General de COPLADEM, relativo a la solicitud de Autorización	

General de ese Honorable Ayuntamiento para el Cambio de Nombre de Obra la cual se publicó en el POA 2012.....164

Acuerdo relativo a la aprobación del Oficio No. MCQ-DOP-CA-007-2012, suscrito por el Ing. José Trinidad Juárez Gutiérrez, Coordinador General de COPLADEM, relativo a la solicitud de Autorización General de ese Honorable Ayuntamiento para dividir la obra Ampliación Red de Agua Potable, El Doctor..... 164

Acuerdo relativo a la aprobación del Oficio No. MCQ-DOP-CA-008-2012, suscrito por el Ing. José Trinidad Juárez Gutiérrez, Coordinador General de COPLADEM, relativo a la solicitud de Autorización General de ese Honorable Ayuntamiento para realizar Transferencias de Partidas en razón de que en ocasiones existen sobrantes de recursos en algunas obras por ello, lo anterior con fundamento en lo dispuesto por los artículos 4,5, y 50 de la Ley para el Manejo de los Recursos Públicos del Estado de Querétaro..... 165

Concentrado que muestra el estado que guardan las participaciones federales correspondientes al Primer Trimestre del ejercicio fiscal 2012, así como los recursos de 2008,2009, 2010 y 2011 que se quedaron en proceso referente a los recursos del FISM, FORTAMUN, PROGRAMA DE EMPLEO TEMPORAL, PROGRAMA PARA EL DESARROLLO DE ZONAS PRIORITARIAS, PROGRAMA DE AHORRO Y SUBSIDIO PARA LA VIVIENDA TU CASA, PROGRAMA 3X1 PARA MIGRANTES, CONVENIOS CONACULTA Y CONADE..... 165

LIC. LEONOR TREJO MARTÍNEZ, SECRETARIA DEL H. AYUNTAMIENTO, EN USO DE LAS FACULTADES QUE ME CONFIERE EL ARTÍCULO 47 FRACCIONES IV y X, DE LA LEY ORGÁNICA MUNICIPAL DEL ESTADO DE QUERÉTARO.

CERTIFICO

Que en Sesión Ordinaria de cabildo de fecha 03 de abril de 2012, se aprobó por unanimidad de votos el escrito signado por el C. Felipe Hernández López, Delegado Municipal de Maconí, Cadereyta de Montes, Qro., relativo a solicitar Licencia Temporal para separarse del cargo de Delegado.

SE EXTIENDE LA PRESENTE PARA LOS EFECTOS LEGALES A QUE HAYA LUGAR, JUNIO 01 DE 2012, EN LA CIUDAD DE CADEREYTA DE MONTES, QRO. **DOY FE.**

LIC. LEONOR TREJO MARTÍNEZ
SECRETARIA DEL H. AYUNTAMIENTO

LIC. LEONOR TREJO MARTÍNEZ, SECRETARIA DEL H. AYUNTAMIENTO, EN USO DE LAS FACULTADES QUE ME CONFIERE EL ARTÍCULO 47 FRACCIONES IV y X, DE LA LEY ORGÁNICA MUNICIPAL DEL ESTADO DE QUERÉTARO.

CERTIFICO

Que en Sesión Ordinaria de cabildo de fecha 03 de abril de 2012, se aprobó por mayoría de votos la propuesta del M.V.Z. Antonio Pérez Barrera, Presidente Municipal, para el H. Ayuntamiento otorgue un Poder General para Pleitos y Cobranzas al C. Lic. Gerardo Barrón Mendoza.

SE EXTIENDE LA PRESENTE PARA LOS EFECTOS LEGALES A QUE HAYA LUGAR, JUNIO 01 DE 2012, EN LA CIUDAD DE CADEREYTA DE MONTES, QRO. **DOY FE.**

LIC. LEONOR TREJO MARTÍNEZ
SECRETARIA DEL H. AYUNTAMIENTO

LIC. LEONOR TREJO MARTÍNEZ, SECRETARIA DEL H. AYUNTAMIENTO, EN USO DE LAS FACULTADES QUE ME CONFIERE EL ARTÍCULO 47 FRACCIONES IV y X, DE LA LEY ORGÁNICA MUNICIPAL DEL ESTADO DE QUERÉTARO.

CERTIFICO

Que en Sesión Ordinaria de cabildo de fecha 17 de abril de 2012, se aprobó por Unanimidad de votos la solicitud signada por el Regidor C. Lic. Ismael Martínez Cruz, Presidente de la Comisión de Gobernación, relativa al Manual General de Organización de la Administración 2009-2012.

La Comisión Permanente de Gobernación del Honorable Ayuntamiento del Municipio de Cadereyta de Montes, Querétaro, integrada por los C.C. Regidores: **LIC. ISMAEL MARTÍNEZ CRUZ, PRESIDENTE; AMANDA NIETO GONZÁLEZ, SECRETARIA; JOEL MARTÍN SALINAS URBIOLA; GREGORIA ALMARAZ CABELLO, Y LIC. VICTOR MANUEL BARRERA OLVERA, INTEGRANTES**, en Sesión de Trabajo, de fecha 27 de marzo de 2012, en el Salón de Regidores, emiten el presente:

DICTAMEN.

ANTECEDENTES.

PRIMERO.- El día 5 de julio de 2011, en Sesión Ordinaria del Ayuntamiento, según consta en el Acta número 086, se desahogó y aprobó por unanimidad el punto número 4, relativo a la lectura y turno a esta Comisión del oficio número OF/288/2011, signado por el C.P. Francisco Maldonado Olay, Oficial Mayor de Cadereyta de Montes, Querétaro, mediante el cual remite el siguiente:

a) Manual General de Organización de la Administración 2009-2012.

SEGUNDO.- El día 27 de marzo de 2012, en el Salón de Regidores, compareció ante esta Comisión, el C.P. Francisco Maldonado Olay, Oficial Mayor de Cadereyta de Montes, Querétaro, quien procedió a presentar el proyecto de:

a) Manual General de Organización de la Administración 2009 - 2012.

FUNDAMENTOS LEGALES APLICADOS.

Sirven de fundamento los artículos 115 de la Constitución Política de los Estados Unidos Mexicanos, 7 y 35 de la Constitución Política del Estado de Querétaro, 2 párrafo primero, 27, 29, 30, en su fracción VII 31, 38 fracción I, Título V, Capítulo I, al Capítulo Noveno, de la Ley Orgánica Municipal del Estado de Querétaro, 28, 47, 53, 55, del Reglamento Interior del H. Ayuntamiento de Cadereyta de Montes, Querétaro y demás artículos relativos.

CONSIDERANDOS

PRIMERO.- Que el artículo 115 de la Constitución Política de los Estados Unidos Mexicanos, señala la forma de integración del municipio.

SEGUNDO.- Que la institución municipal evoluciona constantemente para dar lugar a los elementos que le permiten a los habitantes satisfacer sus necesidades fundamentales y lograr así un óptimo desarrollo.

TERCERO. Que el Municipio es la piedra angular del federalismo y la base de toda participación comunitaria, los ciudadanos deben de ser partícipes de las decisiones fundamentales del municipio a través de sus autoridades más cercanas a su comunidad, barrio y colonia.

CUARTO. Que nos rige un estado de derecho, nos debemos de apegar a las leyes, reglamentos y normas para que las instituciones públicas tengan un mejor desempeño social buscando siempre el bienestar de la ciudadanía.

QUINTO. Que la oficialía mayor es la dependencia en cargada de la administración de servicios internos recursos humanos, materiales y técnicos con que cuenta el municipio, esto para el buen funcionamiento de la administración pública municipal.

SEXTO. Que dentro de las facultades exclusivas a las que se refiere la dependencia descrita en el punto que antecede del presente dictamen son precisamente la de creación de la estructura organizacional y funcional de la administración pública municipal comprendidas para el periodo 2009 – 2012.

SEPTIMO. Que el manual de organización, es un instrumento de trabajo necesario para normar y precisar las funciones del personal que conforman la estructura organizativa, delimitando a su vez, sus responsabilidades y logrando mediante su adecuada implementación funcional entre puestos y estructural.

OCTAVO. Que el manual de organización, describe la estructura orgánico-funcional del municipio de Cadereyta de Montes, Querétaro, a fin de fortalecer su funcionamiento a través de una adecuada delimitación de área, funciones y responsabilidades.

NOVENO. Que el manual general de organización constituye uno de los instrumentos básicos donde se expresan las prioridades y objetivos de la administración municipal, así como las facultades atribuciones y funciones de los diferentes puestos que integran su estructura de organización. De ahí que representan una fuente obligada de referencia para cualquier servidor público municipal, pues le permite, por un lado identificar la misión en la que está involucrado y comprometido a lograr. Por otro lado advierte con claridad la composición y relación que existe entre las diferentes aéreas y puestos, así como los objetivos y funciones y que rigen su quehacer particular en donde derivan sus propias responsabilidades.

DECIMO. Que la correcta aplicación del manual y su permanente seguimiento, permitirán contar con una herramienta útil para el desarrollo institucional del municipio de Cadereyta de Montes, Querétaro.

DECIMO PRIMERO. Que dentro de las facultades exclusivas de la comisión de Gobernación está la de resolver todos los asuntos remitidos a está. Es por lo que el citado manual general de organización, de una adecuada interpretación a criterio de la comisión nos sirve como un instrumento de apoyo que define y establece la estructura orgánica y funcional forma y real, así como los tramos de control y responsabilidad y los canales de comunicación que permitan una funcionalidad administrativa del municipio.

Por lo anterior y de acuerdo a lo que nos es conferido compartimos el mismo criterio de los ahí establecido en el citado manual.

Y por tanto la Comisión resuelve:

PRIMERO.- La Comisión de Gobernación, en Sesión de Trabajo de fecha 27 de marzo de 2012, existiendo quórum y después de haber estudiado y revisado el proyecto de:

a) Manual General de Organización de la Administración 2009-2012.

Determina que existen los elementos e información suficiente para aprobar el referido proyecto realizado y presentado en Comisión por el C.P. Francisco Javier Maldonado Olay, Oficial Mayor de Cadereyta de Montes, Querétaro.


SEGUNDO.- La Comisión de Gobernación de acuerdo al artículo 30 fracción I de la Ley Orgánica Municipal del Estado de Querétaro, solicita se apruebe por el H. Ayuntamiento de Cadereyta de Montes, Querétaro, el proyecto de:

a) Manual General de Organización de la Administración 2009-2012.

TERCERO.- Se turna el presente dictamen a la Lic. Leonor Trejo Martínez, Secretaria del H. Ayuntamiento del Municipio de Cadereyta de Montes, Querétaro, para que en la próxima Sesión del Ayuntamiento, se presente para su análisis y aprobación.

CUARTO.- La Comisión de Gobernación, solicita al H. Ayuntamiento del Municipio de Cadereyta de Montes, Querétaro, que una vez aprobado el presente dictamen, se ordene su publicación y por consiguiente, la del citado manual general de organización de la administración 2009 – 2012, que lo integra, en la Gaceta del Municipio de Cadereyta de Montes, Querétaro y en el Periódico Oficial del Gobierno del Estado “La Sombra de Arteaga”, para que surtan sus efectos legales correspondientes.”

PRESIDENCIA MUNICIPAL



**MANUAL GENERAL DE ORGANIZACIÓN
DE LA ADMINISTRACIÓN
2009 – 2012**

ÍNDICE

	Pág.
Índice	2
Directorio de Servidores Públicos	6
Introducción	9
Misión y Visión	10
Valores	11
Estructura Orgánica General	13
Estructura Orgánica Presidencia Municipal	14
1. Presidencia Municipal	15
1.1 Cronista de la Ciudad	18
1.2 Secretaría Particular	19
1.3 Contraloría Interna	21
1.4 Coordinación Jurídica	24
1.5 Coordinación de Comunicación Social	25
1.6 Coordinación de Asesoría, Normatividad, Vigilancia y Evaluación	26
1.6.1 Jefatura de Área en Acceso a la Información	28
Estructura Orgánica Dirección Obras Públicas	31
2. Dirección de Obras Públicas	32
2.1 Subdirección de Obras Públicas	35
2.2 Coordinación Administrativa de Obra	37
2.3 Coordinación de Desarrollo Urbano	38
2.4 Coordinación de Supervisores de Obra	40
Estructura Orgánica Oficialía Mayor	43
3. Oficialía Mayor	44
3.1 Coordinación de Recursos Humanos	49
3.2 Coordinación de Eventos	50
3.3 Coordinación de Patrimonio	51

3.4	Coordinación de Adquisiciones	52
3.5	Coordinación de Transporte	54
3.6	Coordinación de Sistemas Informáticos	56
	Estructura Orgánica Tesorería Municipal	59
4.	Tesorería Municipal	60
4.1	Subtesorería Municipal	63
4.2	Coordinación de Egresos	64
4.3	Coordinación Administrativa	65
4.4	Coordinación de Ingresos	67
	Estructura Orgánica Dirección de Gobierno	69
5.	Dirección de Gobierno	70
5.1	Subdirección de Gobierno	71
5.2	Juzgado Cívico Municipal	74
5.3	Coordinación de Concertadores	76
	Estructura Orgánica Secretaría del H. Ayuntamiento	77
6.	Secretaría del H. Ayuntamiento	78
6.1	Oficialías del Registro Civil	80
6.2	Delegaciones Municipales	81
	Estructura Orgánica Delegación Bellavista del Río	83
	Estructura Orgánica Delegación Boyé	84
	Estructura Orgánica Delegación El Doctor	85
	Estructura Orgánica Delegación El Palmar	86
	Estructura Orgánica Delegación Higuierillas	87
	Estructura Orgánica Delegación La Esperanza	88
	Estructura Orgánica Delegación Maconí	89
	Estructura Orgánica Delegación Pathé	90
	Estructura Orgánica Delegación Vizarrón	91
6.3	Subdelegaciones Municipales	92

Estructura Orgánica Servicios Municipales	94
7. Servicios Municipales.	95
7.1 Subdirección de Servicios Municipales	96
7.2 Coordinación de Ecología y Medio Ambiente	97
7.3 Coordinación de Control Animal	99
7.4 Jefatura de Limpia y Recolección	100
7.5 Jefatura de Obra Civil y Electricidad	102
7.6 Jefatura de Jardinería	104
7.7 Administración del Rastro Municipal	105
Estructura Orgánica Desarrollo Social	106
8. Dirección Desarrollo Social	107
8.1 Subdirección de Desarrollo Social	108
8.2 Coordinación Enlace Programa Oportunidades	109
8.3 Coordinación de Programas Sociales	110
8.4 Coordinación Atención Grupos Vulnerables	111
8.5 Coordinación del Deporte	112
8.6 Coordinación Atención al Migrante	113
Estructura Orgánica Desarrollo Económico	114
9. Dirección de Desarrollo y Fomento Económico	115
9.1 Subdirección de Desarrollo Económico	117
9.2 Coordinación de Turismo	118
9.3 Coordinación de Desarrollo Empresarial Mujer	120
9.4 Coordinación Servicio Nacional de Empleo	122
Estructura Orgánica Desarrollo Agropecuario	123
10. Desarrollo Agropecuario	124
10.1 Subdirección de Desarrollo Agropecuario	126
10.2 Coordinación de Estudios y Proyectos	127
10.3 Coordinación Agrícola	128

Estructura Orgánica Enlace Ciudadano	129
11. Dirección de Enlace Ciudadano	130
Estructura Orgánica Dirección de Seguridad Pública y Tránsito Municipal	131
12. Dirección de Seguridad Pública y Tránsito Municipal	132
12.1 Subdirección de Seguridad Pública y Tránsito	135
12.2 Coordinación de Seguridad Pública	136
12.3 Coordinación de Tránsito	137
12.4 Coordinación de Protección Civil	138
12.4.1 Subcoordinación de Protección Civil	140
Estructura Orgánica Centro Cultural	142
13. Dirección Centro Cultural	143
13.1 Subdirección Centro Cultural	145
13.2 Coordinación Subsidios Culturales	146
Estructura Orgánica Dirección de Salud	147
13. Dirección de Salud	148
Bibliografía	149
Anexos	150
Plantilla Personal Servicios Municipales	151
Plantilla Personal Dirección de Seguridad Pública y Tránsito	155

DIRECTORIO DE SERVIDORES PÚBLICOS

Presidente Municipal Constitucional

M.V.Z. Antonio Pérez Barrera

REGIDORES

C. Eduardo Pascual Torres Mendoza

Presidente de la Comisión de Desarrollo Urbano y Ecología

C. Joel Martín Salinas Urbiola

Presidente de la Comisión de Obra Pública y Servicios Públicos

Lic. Ismael Martínez Cruz

Presidente de la Comisión de Hacienda, Patrimonio y Cuenta Pública

C. Amanda Nieto González

Presidenta de la Comisión de Educación y Cultura

C. Gregoria Almaraz Cabello

Presidenta de la Comisión de Participación Ciudadana

C. Amada Amelia Muñoz Mejía

Presidenta de la Comisión de Desarrollo Social y Derechos Humanos

Lic. Víctor Manuel Barrera Olvera

Presidente de la Comisión de Trabajadores Migrantes

Dr. Orencio Estrada Trejo

Presidente de la Comisión de Salud Pública

Arq. Miguel Ángel Leal Cisneros

Presidente de la Comisión de Asuntos de la Juventud

FUNCIONARIOS

Lic. Gustavo González Barrón

Secretario Particular

Ing. José Trinidad Juárez Gutiérrez

Director de Obras Públicas

C.P. Francisco Javier Maldonado Olay

Oficial Mayor

C.P. Francisco Hernández Bautista

Tesorero Municipal

Lic. Francisco Javier Quintero Bernón

Director de Gobierno

Lic. Leonor Trejo Martínez

Secretaria del H. Ayuntamiento

C. José Luis Filemón Jiménez Olvera

Director de Servicios Municipales

Profesor Luis Leonardo Cruz Martínez

Director de Desarrollo Social

Lic. Ana María Isabel Rosas Uribe

Directora de Desarrollo y Fomento Económico

M.V.Z. Sergio Pocoroba Aizpuru

Director de Desarrollo Agropecuario

C. Guadalupe Jiménez Jiménez

Director de Enlace Ciudadano

CMDT. Pablo Barrón Martínez

Director de Seguridad Pública y Tránsito Municipal

Profesor Adán González Torres

Director del Centro Cultural Municipal

Dra. Josefina Mendoza Hernández

Directora de Salud

Coordinación y Elaboración:

L.A.E. Benjamín Jesús Hernández Trejo

C. Alejandra Alarcón Martínez

INTRODUCCIÓN

El presente Manual de Organización, describe la estructura orgánico-funcional del Municipio de Cadereyta de Montes, Querétaro, a fin de fortalecer su funcionamiento a través de una adecuada delimitación de áreas, funciones y responsabilidades.

El documento contiene información básica sobre la Visión y la Misión que orienta los objetivos de las distintas áreas.

El Manual General de Organización constituye uno de los instrumentos básicos donde se expresan las prioridades y objetivos de la Administración Municipal, así como las facultades, atribuciones y funciones de los diferentes puestos que integran su estructura de organización. De ahí que representa una fuente obligada de referencia para cualquier servidor público municipal, pues le permite, por un lado, identificar la misión en la que está involucrado y comprometido a lograr. Por otro lado, advierte con claridad la composición y relación que existe entre las diferentes áreas y puestos (incluido el que ocupa), así como los objetivos y funciones que rigen su quehacer particular en donde derivan sus propias responsabilidades.

La correcta aplicación de este Manual y su permanente seguimiento, permitirán contar con una herramienta útil para el desarrollo institucional del Municipio de Cadereyta, Querétaro.

MISIÓN Y VISIÓN

Misión

Generar las condiciones necesarias que contribuyan al desarrollo humano integral, mejorando la calidad de vida de los habitantes de nuestro municipio.

Visión

Ser un municipio donde cada vez más personas encuentren las condiciones suficientes para su desarrollo integral; que nos permita ser ejemplo a seguir y modelo de éxito en el Estado.

Cadereyta como puerta de entrada a la Sierra Gorda Queretana.

VALORES

Trato igualitario

Para esta administración el respeto a la persona es nuestro principal objetivo, todos los ciudadanos son importantes, sin distinguir su condición económica o creencias religiosas, por lo que tratarlos con respeto y sensibilidad nos permitirá sin duda alguna tener un contacto permanente y cordial con los Cadereytenses.

Honestidad

Las nuevas dinámicas sociales implican una profunda transformación en el quehacer político, es por lo tanto imperativo que devolvamos a la ciudadanía la confianza que perdió en las administraciones públicas que nos antecedieron. La honestidad como principio será imbuida en cada uno de los servidores públicos que integran a esta administración municipal.

Responsabilidad

Actuar de acuerdo a las funciones establecidas en cada uno de los puestos de la administración, y siempre viendo que los servicios de que se trate, se den de excelente calidad y mejorando el anterior servicio. Al menos deberán cumplirse las expectativas de la población en cuanto a la responsabilidad de los funcionarios

Eficiencia

Las necesidades de nuestra población se toman cada vez más urgentes, por lo que es indispensable que la capacidad de respuesta de esta administración municipal sea impregnada en el manejo de los recursos y efectividad en los servicios públicos que se presentan a los ciudadanos.

Subsidiariedad


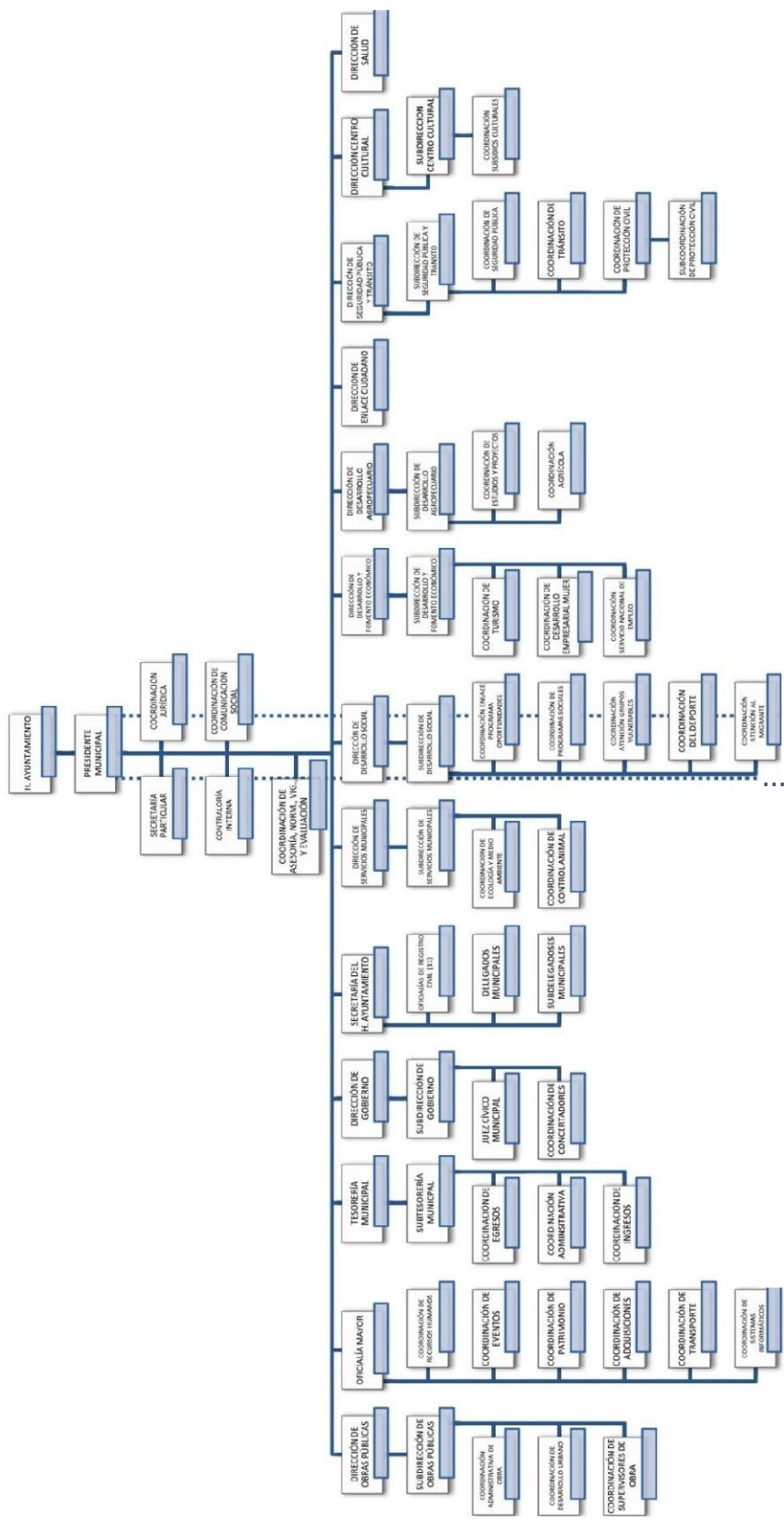
Es el principio ordenador de las sociedades, implica la responsabilidad del gobierno por generar la infraestructura necesaria para fomentar el desarrollo y la corresponsabilidad de la sociedad de ser partícipe de su propio progreso, atrás ha quedado los gobiernos interventores, es tiempo de los gobiernos promotores.

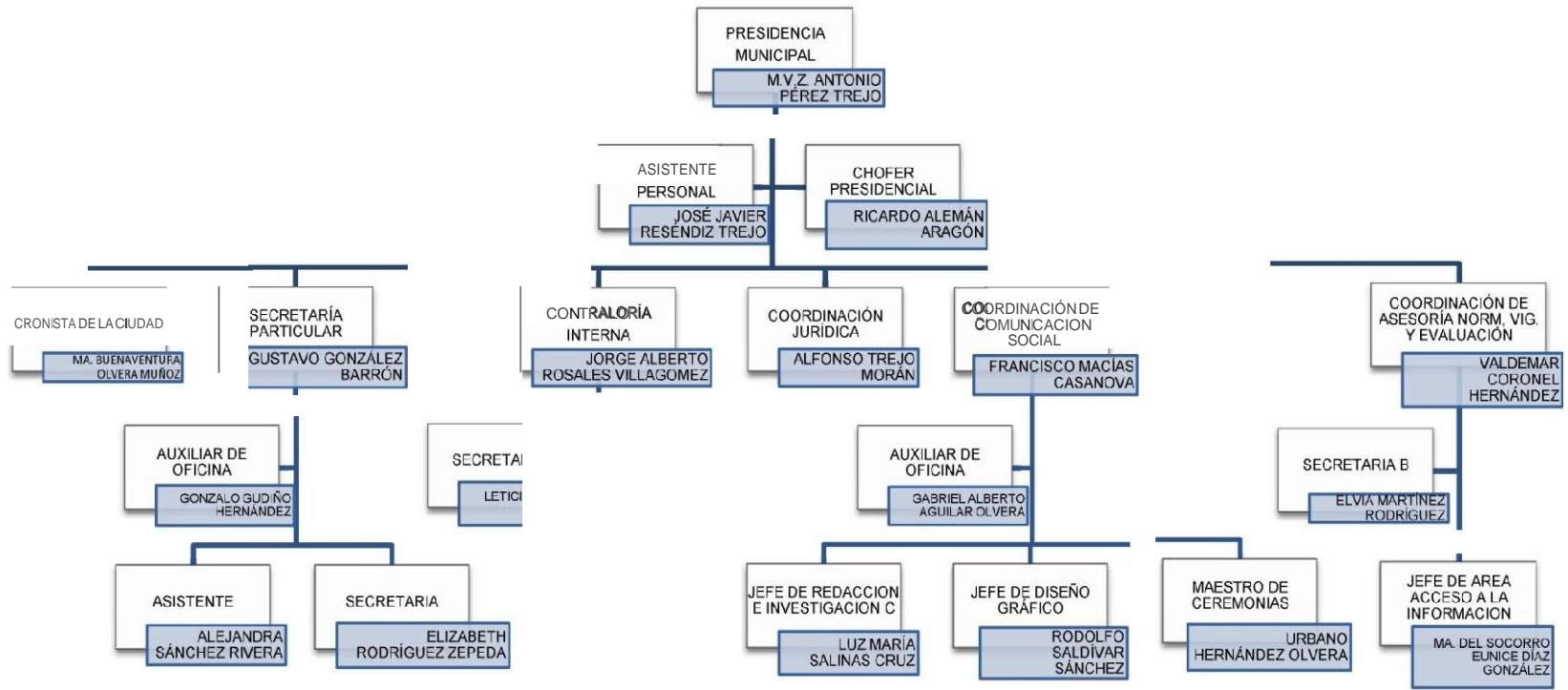
Trabajo

En esta Administración Municipal se trabajara a favor de la población, pues el resultado de la elección nos mandata que se trabaje sin descanso a favor de las familias y con el principal objetivo de mejorar sus condiciones de vida.

Comunicación Permanente

Comunicar es privilegio de nuestra especie, es además una tarea que nos imponen los nuevos tiempos, esta Presidencia Municipal tiene el compromiso ineludible de comunicar permanentemente nuestras acciones, sólo así se puede fortalecer el camino hacia la democracia que tanto ha anhelado la sociedad Cadereytense.





1. PRESIDENCIA MUNICIPAL

Objetivo:

Representar política y administrativamente al Municipio, así como establecer las bases generales de Administración Pública Municipal y el procedimiento administrativo, apegándose a los principios de igualdad, audiencia y legalidad.

Funciones:

Con base en el artículo 31 de la Ley Orgánica Municipal del Estado de Querétaro, El Presidente Municipal, como ejecutores de las determinaciones de los ayuntamientos, tienen las facultades y obligaciones siguientes:

1. Dar publicidad a las leyes, reglamentos y decretos de carácter federal, estatal y municipal, y a las diversas disposiciones de observancia general.
2. Cumplir y hacer las disposiciones contenidas en las leyes y reglamentos federales, estatales y municipales y aplicar, en su caso, las sanciones correspondientes.
3. Convocar a sesiones ordinarias y extraordinarias del Cabildo, declararlas formalmente instaladas y clausurarlas en los términos del reglamento respectivo.
4. Nombrar y remover libremente aquellos servidores públicos cuyo nombramiento o remoción no este determinado de otro modo.
5. Autorizar, mancomunadamente con el Tesorero Municipal las erogaciones del Ayuntamiento, en los términos de las partidas en su Presupuesto de Egresos. Dicha autorización podrá delegarse en términos del acuerdo que emita el Ayuntamiento y fije los montos, bases y mecanismos para la emisión de documentos y títulos del valor, así las responsabilidades y sistemas de control para el ejercicio del gasto público.
6. Vigilar la correcta recaudación de los ingresos municipales y que su derogación se realice con estricto apego al Presupuesto de Egresos.

7. Enviar a la Contaduría Mayor de Hacienda, dentro de los primeros quince días naturales de cada mes, el informe que contenga los estados financieros relacionados al ejercicio presupuestal del mes inmediato anterior. Así mismo realizar un informe por trimestre de la Cuenta Pública Municipal, el cual deberá presentarse en los mismos términos.
8. Celebrar a nombre y por acuerdo del Ayuntamiento, los actos, convenios y contratos necesarios para el mejor desempeño de las funciones municipales y la eficaz prestación de los servicios, ajustándose a la normatividad aplicable.
9. Vigilar y verificar la actuación de las dependencias municipales para cerciorarse de su correcto funcionamiento y dictar las medidas pertinentes para el mejoramiento de la administración municipal.
10. Determinar las políticas para autorizar las órdenes de pago en los términos del Presupuesto de Egresos.
11. Rendir a los habitantes del municipio, dentro de los últimos diez días del mes de septiembre en sesión pública y solemne del Ayuntamiento del informe anual sobre el estado que guarda la administración pública municipal.
12. Tener bajo su mando los cuerpos de seguridad pública y tránsito municipal en los términos que establezcan las leyes y dictar las medidas administrativas tendientes para mejorar su organización y funcionamiento, en los términos del reglamento correspondiente.
13. Formular y proponer al Ayuntamiento la política de planeación, desarrollo urbano y obras públicas del municipio de conformidad con la legislación aplicable.
14. Rendir la protesta de Ley y tomar la protesta a los integrantes del Ayuntamiento que preside.
15. Comunicar a los Poderes del Estado la legal instalación del Ayuntamiento.
16. Disponer de la fuerza pública Municipal para preservar, mantener y restablecer la tranquilidad, la seguridad y salubridad pública.

17. Avisar al Ayuntamiento su ausencia por más de tres días consecutivos del territorio del Municipio y solicitar al mismo su autorización para hacerlo por más de quince.
18. Ejercer el poder de control y vigilancia sobre los servidores públicos de su administración, denunciando aquellas conductas que pudieran constituir un delito o desprender otras responsabilidades, así como aplicar o en su caso ejecutar las sanciones que deriven de ellas.
19. Participar en las sesiones del Ayuntamiento, votar en las mismas y, en su caso, ejercer el voto de calidad.
20. Coadyuvar con las autoridades federales y estatales en el ejercicio de sus atribuciones.
21. Proponer al Ayuntamiento la persona o la terna en su caso, que habrá de ocupar la titularidad de las dependencias administrativas previstas en el artículo 44 de la Ley Orgánica Municipal del Estado de Querétaro.
22. Integrar y proponer los Consejos Municipales de Participación Social.
23. Las demás que señalen la Ley Orgánica Municipal del Estado de Querétaro y las demás disposiciones aplicables.

1.1 CRONISTA DE LA CIUDAD

Objetivo:

Realizar investigaciones de Historia del Municipio para proporcionar a la ciudadanía el conocimiento de los antecedentes y orígenes del mismo, realizando publicaciones y eventos para la conmemoración de fechas de gran relevancia para el Municipio.

Funciones:

1. Resguardar el Patrimonio Histórico – Cultural de la Ciudad.
2. Investiga, Recopila y es Notario Histórico.
3. Promoviendo lo indispensable según su leal saber y entender ante las Autoridades y Ciudadanía a favor o en contra de esos actos o hechos.

4. Asesorar y dar información a todos los Ciudadanos e investigadores que lo soliciten.
5. Promover de publicaciones históricas.
6. Promover la Ciudad en relación a su historia y cultura.
7. Promover ante la autoridad los reconocimientos a los ciudadanos distinguidos.
8. Realizar informe bibliográfico de los hechos históricos de la Ciudad.
9. Colaborador en los medios de comunicación de la comunidad.

1.2 SECRETARÍA PARTICULAR

Objetivo:

Programar y dar seguimiento a la agenda del Presidente Municipal, así como promover sistemáticamente las relaciones públicas e internas de éste, que coadyuven al fortalecimiento de sus alianzas de trabajo, compromiso y afecto con la ciudadanía, el ayuntamiento y los servidores públicos municipales.

Funciones:

10. Elaborar, validar y dar seguimiento al programa de audiencias públicas del Presidente Municipal.
11. Promover una adecuada comunicación entre el Presidente Municipal y sus homólogos, así como con funcionarios públicos federales y estatales.
12. Prever la adecuada y sistemática relación del Presidente Municipal con los servidores Públicos de primer nivel, así como con los representantes de los sectores, social y privado que permita la atención oportuna y eficaz de los asuntos que requieran la participación del Alcalde.
13. Recibir, atender y orientar de manera ejecutiva, amable y respetuosa a la ciudadanía y representantes de los sectores público y privado que soliciten audiencia con el Presidente Municipal.
14. Llevar un control y seguimiento pormenorizado de los compromisos adquiridos por el Presidente Municipal e informar con oportunidad a los servidores Públicos implicados en su cumplimiento.

15. Establecer y controlar dentro de su competencia, el protocolo formal para la realización de los diferentes eventos oficiales en los que participe el Presidente Municipal.
16. Coordinar las invitaciones oficiales que realice el gobierno municipal para los eventos que así lo requieran.
17. Establecer una estrecha relación con la coordinación de Comunicación Social, a efecto de proponer y convalidar el contenido de la información que sea publicado bajo la responsabilidad del Municipio.
18. Coordinar las giras de trabajo que realice el Presidente Municipal en las comunidades y delegaciones del Municipio.

1.3 CONTRALORÍA INTERNA

Objetivo:

Salvaguardar los principios de legalidad, honradez, lealtad, imparcialidad y eficiencia de los servidores públicos de la administración pública municipal; la aplicación de los procesos de determinación de responsabilidad administrativa y sanciones que prevé la Ley de Responsabilidades de los Servidores Públicos del Estado; así como operar el sistema de prevención, vigilancia, fiscalización, control y evaluación sobre la administración de los recursos humanos, materiales y financieros.

Funciones:

1. Vigilar que la administración pública municipal ajuste sus actos a las normas y disposiciones en materia de sistemas de registro, contabilidad; contratación de personal, servicios, obra pública, adquisiciones, arrendamientos, conservación, uso, destino, afectación, baja de bienes, demás activos y recursos materiales de la administración, sin perjuicio de lo que dispongan otros ordenamientos a favor de otras autoridades.
2. Comprobar el cumplimiento de las obligaciones derivadas de las disposiciones en materia de planeación, programación, presupuestación, ingreso, financiamiento, inversión, deuda, patrimonio, valores, control y evaluación de la administración pública.

3. Inspeccionar y comprobar el correcto ejercicio del gasto público y su congruencia con el Presupuesto de Egresos del Municipio, así como la correcta aplicación de la Ley de Ingresos.
4. Propiciar una acción transparente en el manejo de los recursos y bienes que utiliza la administración.
5. Vigilar el uso correcto de los recursos patrimoniales del municipio, los que la federación le transfiera para su ejercicio y administración, los que el Estado otorgue para la ejecución de los programas acordados dentro del convenio respectivo.
6. Proponer al Ayuntamiento la expedición de reformas o adiciones a los ordenamientos municipales que regulan el funcionamiento, así como los instrumentos y procedimientos de control de la administración pública municipal.
7. Inspeccionar el cumplimiento de las normas y disposiciones en materia de obra pública por parte de las dependencias de la administración pública municipal.
8. Verificar que se cumpla con la normatividad establecida y con las especificaciones de construcción de la obra que se realice en el municipio ya sea por parte de este o por concesionario el servicio del mismo.
9. Realizar auditorías técnico financieras a la obra pública con el objeto de determinar si los recursos fueron ejercidos conforme a lo programado.
10. Dar respuesta oportuna a las quejas o denuncias a fin de fortalecer la confianza y credibilidad de la ciudadanía en el gobierno municipal.
11. Verificar la participación ciudadana en la planeación, ejecución y control de la acción pública.
12. Evaluar la corresponsabilidad entre la sociedad y el gobierno municipal.
13. Propiciar transparencia, honestidad y eficiencia en el manejo de los recursos humanos, materiales y financieros del municipio.
14. Impulsar una gestión ágil y transparente mediante la instrumentación de sistemas y procedimientos de control.
15. Verificar que los programas de trabajo, se ajusten a la normatividad financiera y administrativa establecida por los gobiernos federal y estatal.

16. Promover la colaboración, implementación y actualización de instrumentos y mecanismos que permitan el cumplimiento de las atribuciones encomendadas.
17. Investigar los actos ilícitos u omisiones en el cumplimiento de las funciones y obligaciones de los servidores públicos municipales, conocer los procedimientos administrativos que al efecto se instauren.
18. Imponer las sanciones correspondientes conforme a la Ley de Responsabilidades de los Servidores Públicos, y en su caso ejercitar la acción correspondiente por conducto del Síndico Municipal
19. Conocer y ejecutar los procedimientos administrativos a que se refieren los títulos tercer, cuarto y sexto de la Ley de Responsabilidades de los Servidores Públicos e imponer las sanciones correspondientes.
20. Revisar y promover reformas a su marco jurídico normativo en sistema de control y evaluación gubernamental.
21. Presentar al Ayuntamiento, por conducto del Presidente Municipal dentro del mes de enero de cada año, el programa actual de actividades que contenga las políticas, planes, sistemas y acciones que ejecutará.
22. Rendir al Ayuntamiento, por conducto el Presidente Municipal, un informe semestral de las actividades realizadas, que contendrá los avances y logros del programa que se diseñó para el año correspondiente.
23. Informar al Ayuntamiento por conducto del Presidente Municipal, el resultado de las revisiones administrativas o auditorías realizadas a las dependencias y entidades municipales.
24. Hacer del conocimiento del Ayuntamiento, por conducto del Presidente Municipal, las observaciones y recomendaciones derivadas de las revisiones o auditorías que realice, velando el seguimiento y corrección de ellas.
25. Vigilar que la oficialía Mayor no contrate a servidores públicos inhabilitados.
26. Informar a la Secretaría de la Contraloría del Estado sobre los servidores públicos que, previo procedimiento de ley sean inhabilitados.

1.4 COORDINACIÓN JURÍDICA

Objetivo:

Revisar, depurar y protocolizar, con la participación del Secretario del Ayuntamiento y del Cabildo, los reglamentos que se requieran para fortalecer el desarrollo municipal, así como asesorar al Presidente Municipal sobre los asuntos de carácter legal que involucren a la administración pública municipal.

Funciones:

1. Coordinar, ejecutar y controlar los asuntos de carácter litigioso que en materia administrativa, laboral, civil, penal y juicios de amparo, involucren a la administración pública municipal.
2. Elaborar y/o actualizar los reglamentos, convenios, contratos y demás instrumentos de carácter jurídico que se requiera para el eficaz funcionamiento de la administración pública municipal, y turnarlos a las instancias que corresponda para su validación, aprobación y publicación respectiva.
3. Programar, organizar y realizar las actividades de asesoría jurídica a la población en base a los lineamientos establecidos para tal fin.
4. Organizar y fortalecer un esquema de información, orientación y asesoría jurídica gratuita a la ciudadanía.
5. Proporcionar asesoría jurídica a los miembros del Ayuntamiento que lo soliciten.
6. Programar, organizar y realizar las actividades de asesoría jurídica a la población, en base a los lineamientos establecidos para tal fin.

1.5 COORDINACIÓN DE COMUNICACIÓN SOCIAL

Objetivo:

Difundir a la ciudadanía en forma permanente y a través de los medios de comunicación disponible, las políticas, planes, programas, acciones y resultados de la gestión del gobierno municipal; promoviendo espacios de retroalimentación entre el Ayuntamiento, el Presidente Municipal y la sociedad civil.

Funciones:

1. Fortalecer la relación del gobierno municipal con los diversos medios de comunicación locales, regionales y nacionales.
2. Diseñar y editar un órgano informativo, gráfico y electrónico que coadyuve a la difusión integral de los programas y el impacto social de las acciones que realiza el gobierno municipal en las comunidades del Municipio.
3. Difundir la participación de las comunidades en los procesos de planeación, ejecución, control y mantenimiento de las obras y servicios públicos que se realicen en el Municipio.
4. Coadyuvar en la organización, promoción y difusión de eventos oficiales, sociales y culturales que se realicen por parte del gobierno municipal.
5. Coadyuvar al impulso de la actividad turística del municipio a través de acciones tendientes a informar y promover sus atractivos turísticos, históricos y culturales.
6. Establecer mecanismos eficientes que coadyuvar a mejorar la comunicación entre la cabecera municipal, las delegaciones y los sociales y privados de la entidad.

1.6 COORDINACIÓN DE ASESORÍA, NORMATIVIDAD, VIGILANCIA Y EVALUACIÓN

Objetivo:

Área responsable de coadyuvar a la Administración Pública Municipal a que los procesos administrativos sean mejores y se lleven con eficiencia a través de métodos de evaluación y seguimiento para asegurar la calidad en el servicio con una mejora continua administrativa y de cuenta pública del municipio.

Funciones:

1. Contribuir mediante asesoría integral a la administración municipal en el proceso de mejora, modernización y simplificación de la administración pública municipal hasta sus últimas consecuencias.

2. Establecer compromisos de trabajo con las unidades administrativas integrantes del municipio para impulsar el mejoramiento de sus funciones, incluyendo al Sistema Municipal para el Desarrollo Integral de la Familia de Cadereyta de Montes, Qro.
3. Rediseñar los procedimientos operativos y de evaluaciones y seguimiento que permitan fortalecer la mejora continua del servicio público.
4. Asesoría en el área de Contraloría Interna del Municipio para el mayor control de las actividades de las unidades administrativas del Municipio.
5. Contribuir con la implementación de tecnología para la eficientización de los servicios públicos municipales.
6. Apoyar el seguimiento y solventación de las observaciones determinadas en las auditorías realizadas por la Entidad Superior de Fiscalización, en la propia Contraloría Municipal y demás auditorías del ente Municipal.
7. Instruir el procedimiento administrativo que establece la ley de Procedimientos Administrativos para el Estado y los Municipios, relativo a cualquier controversia que surja en materia de gobierno municipal, por particulares y que no necesariamente implique responsabilidad administrativa competencia de la contraloría municipal.
8. Implementar procedimientos de prevención y control conforme a los lineamientos y leyes administrativas vigentes.
9. Asesoría en el área de Tesorería para el cobro coactivo así como también marcar los procedimientos de administración de recursos públicos considerando la racionalización y el buen manejo de los recursos.
10. Asesoría en la Administración de la cuenta pública para el inicio de la realización del ejercicio de ingresos anual del municipio así como también el desarrollo del mismo.
11. Asesoría al Presidente Municipal en la creación y reglamentación de comités y consejos ciudadanos para la estructura y funcionamiento del plan de desarrollo municipal.

1.6.1 JEFATURA DE ÁREA DE ACCESO A LA INFORMACIÓN

Objetivo:

Organizar, coordinar, actualizar y dar seguimiento a las solicitudes de información, correspondiente al artículo 7, 8 y 9 de la Ley Estatal de Acceso a la Información Gubernamental, así como atender quejas, denuncias y sugerencias de la ciudadanía en materia de: información gubernamental, programas, trámites, prestación de servicios.

Funciones:

1. Publicará su estructura orgánica, los servicios que presta, las atribuciones por unidad administrativa y la normatividad que las rige.
2. Publicar en los medios de comunicación de la presidencia los decretos administrativos, reglamentos, circulares y demás disposiciones de observancia general que regulen el desarrollo de la entidad.
3. El directorio de servidores públicos o funcionarios, desde el nivel de jefe de área o sus equivalentes.
4. El ejercicio del presupuesto de egresos desglosado, incluidos entre otros elementos, licitaciones, compras, enajenaciones, créditos y demás actos relacionados con el uso del gasto público;
5. Balances, estados financieros, documentación contable, formularios, auxiliares y otros de la misma especie, nóminas, listas de personal, asesores externos, peritos y demás auxiliares;
6. La remuneración mensual por puesto, incluyendo las compensaciones, prestaciones o prerrogativas en especie o efectivo que reciban;
7. Los datos y fundamentos finales contenidos en los expedientes administrativos que justifican el otorgamiento o no otorgamiento de permisos, concesiones o licencias que la ley confiere autorizar a cualquiera de las entidades gubernamentales, así como las contrataciones, licitaciones y los procesos de toda adquisición de bienes o servicios.

8. Manuales de organización y, en general, la base legal que fundamente la actuación de las entidades gubernamentales;
9. Las cuentas públicas y sus respectivos dictámenes, sus observaciones y sanciones, así como los procedimientos de éstas y su ejecución;
10. Los resultados de las auditorías al ejercicio presupuestal que realicen, según corresponda, los órganos de control interno y la entidad de Fiscalización de la Legislatura del Estado;
11. Los destinatarios y el uso autorizado de toda entrega de recursos públicos, cualquiera que sea su destino;
12. El nombre, domicilio oficial, teléfonos y dirección electrónica, en su caso de los servidores públicos encargados de gestionar y resolver las solicitudes de información pública;
13. Direcciones electrónicas, requisitos de acceso al sistema de cómputo acervos bibliográficos o hemerográficos y requisitos para su consulta, publicaciones oficiales, decretos administrativos, circulares y de más que disposiciones de observancia general.
14. Estadísticas de tipo de juicios y procedimientos administrativos, montos, tiempos de resolución y costo promedio;
15. Las fórmulas de participación ciudadana, en su caso, para la toma de decisiones por parte de las entidades gubernamentales;
16. Los servicios y programas de apoyo que se ofrecen así como los trámites requisitos y formatos para acceder a los mismos;
17. Informes anuales de actividades;
18. Las convocatorias a concurso o licitación de obras, adquisiciones, arrendamientos, prestación de servicios, concesiones, permisos y autorizaciones así como sus resultados;
19. Padrón de proveedores;
20. Toda información que sea de utilidad para el ejercicio del derecho de acceso a la información pública, excepto la información que ante los derechos de terceros ataque la moral, altere el orden público y la paz social o afecte la intimidad de las personas;

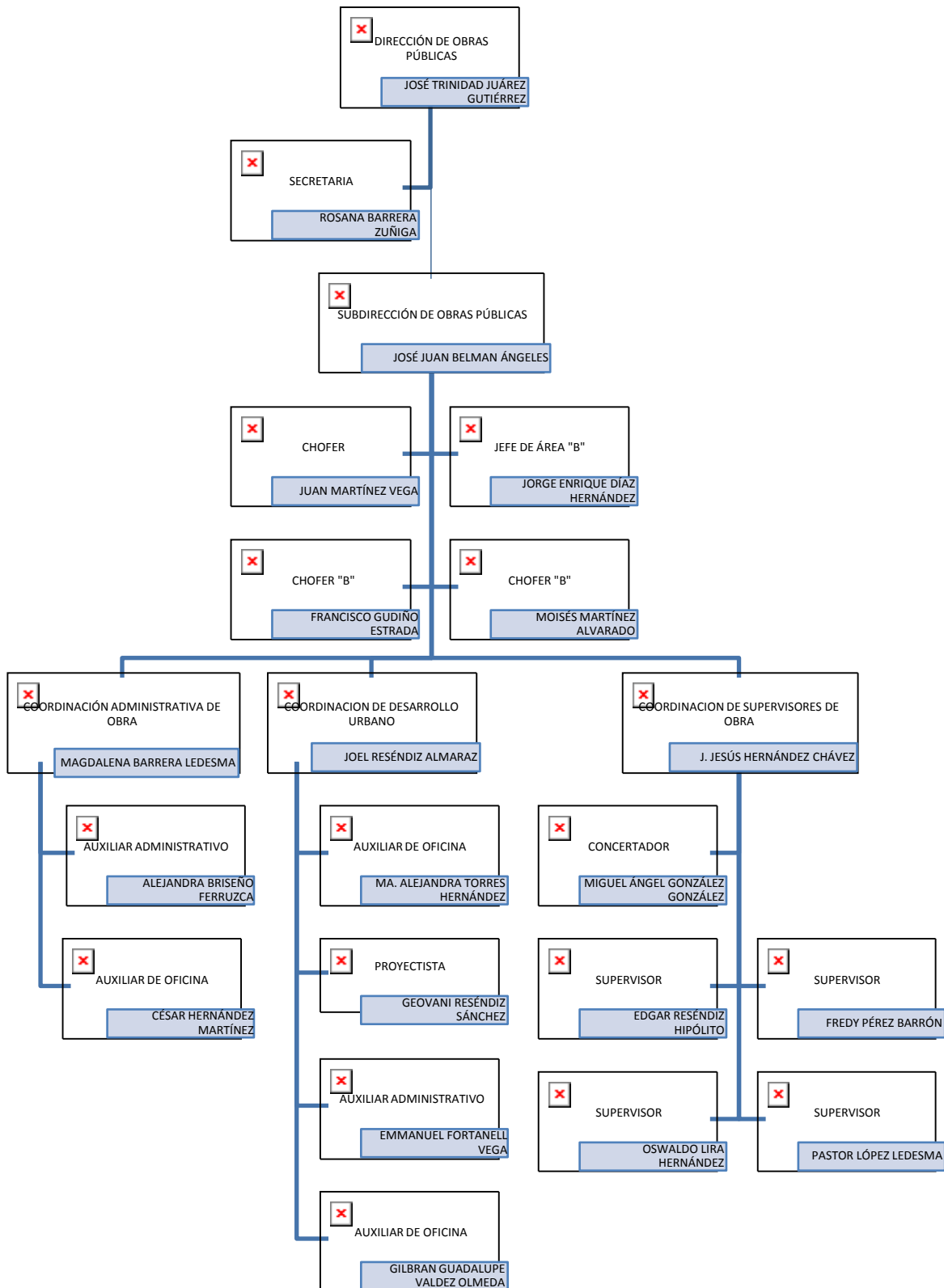
21. Los resultados de las convocatorias a concurso o licitación de obras, adquisiciones, arrendamientos, concesiones y prestación de servicios y deberá contener:

1. La identificación del contrato
2. Las posturas y el monto
3. El nombre del proveedor, contratista o de la persona física o moral a quien haya favorecido el fallo y con quién o quiénes se haya celebrado el contrato;
4. El plazo para su cumplimiento
5. Los mecanismos de participación ciudadana que se desarrollen en la obra pública.

22. Tratándose de concesiones, permisos, licencias o autorizaciones a particulares la información deberá precisar:

1. Nombre o razón social del titular
2. Concepto del otorgamiento de la concesión, autorización permiso o licencia
3. Costo
4. Vigencia
5. Fundamentación y motivación del otorgamiento o en su caso negativa del otorgamiento.

ESTRUCTURA ORGÁNICA DIRECCIÓN OBRAS PÚBLICAS



2. DIRECCIÓN DE OBRAS PÚBLICAS

Objetivo:

1. Formular, proyectar y construir obras con base en la demanda social prioritaria; regular el crecimiento urbano del municipio; efectuar estudios y proyectos sobre impacto ambiental y participar en programas de mejoramiento del medio ambiente y expedir licencias y permisos de construcción municipales.
2. Coordinar, programar, vigilar y coadyuvar a la construcción de la obra pública municipal, en un marco de intensa participación ciudadana a través de la formulación, ejecución y supervisión y proyectos de la obra de la administración, así como mediante el establecimiento de los lineamientos de la obra del contrato.

Funciones:

1. Proponer las políticas y programas relativos a la construcción y mantenimiento de obras públicas.
2. Elaborar y dar seguimiento al programa anual de obra pública, con base en las prioridades de plan de desarrollo municipal y a los acuerdos emanados del comité de planeación para el desarrollo municipal.
3. Dirigir, coordinar y controlar la ejecución de los programas relativos a la construcción y reparación de las obras públicas; apegándose a la normalidad vigente en materia de protección ambiental.
4. Elaborar los proyectos y presupuestos de obras públicas, en coordinación con las dependencias involucradas.
5. Recibir, tramitar y resolver el otorgamiento de permisos de construcción de edificaciones que cuenta con la aprobación respectiva de la Secretaría de Desarrollo Urbano y Obras Públicas.

6. Aplicar la normalidad vigente a que deben ajustarse los concursos y adquisiciones para la adjudicación de los contratos de obras públicas vigilar su cumplimiento.
7. Coordinar la construcción de inmuebles y monumentos municipales.
8. Elaborar el diagnóstico ambiental del municipio; definiendo la problemática existente, sus causas y propuestas de atención.
9. Participar coordinadamente con las autoridades estatales federales en la vigilancia y cumplimiento de las leyes normativas reglamentarias que regulan la ecología.
10. Ejecutar o coordinar acciones de protección o restauración ambiental, tales como: reforestación, manejo de residuos sólidos, control de la erosión, vigilancia de áreas naturales protegidas y evaluaciones de impacto ambiental.
11. Formular planes y programas de desarrollo urbano; proyectar el equipamiento de calles y avenidas del municipio.
12. Emitir los lineamientos, autorizar y vigilar el cumplimiento de la normalidad en materias de aprovechamiento uso del suelo, notificación de sembrado de viviendas.
13. Organizar y controlar el sistema de expedición de licencias de construcción de inmuebles.
14. Emitir opinión técnica, en coordinación con las dependencias implicadas sobre las licencias de ejecución de obras de urbanización, ventas provisionales autorización definida y recepción de fraccionamientos.
15. Revisar y validar las propuestas de nomenclatura de calles y avenidas.
16. Proponer planes orientarlos al mejoramiento de la vivienda rural; así como el embellecimiento de la imagen urbana.
17. Expedir y coordinar, con base en el reglamento correspondiente, los permisos para la instalación de anuncios por parte de los particulares.
18. Integrar y tener actualizado un inventario de previos regularizados y turnar al área que corresponda para el cumplimiento de las obligaciones fiscales respectivas.

19. Elaborar un inventario de predios irregulares y analizar las áreas competentes, los programas y proyectos de regularización de previos urbanos y rústicos.
20. Participar en las sesiones del comité de planeación para el desarrollo municipal asesorado y promoviendo entre las organizaciones comunitarias el conocimiento de la normalidad técnica para la gestión, ejecución, seguimiento y control de la obra pública municipal.
21. Coordinar la construcción de inmuebles y monumentos vigentes en materia de desarrollo urbanos y obras públicas.
22. Participar en el comité municipal de adquisiciones, enajenamientos, arrendamientos y contratación de servicios.
23. Elaborar los informes relativos a la construcción de obras, según los programas y su impacto social.
24. Establecer los lineamientos técnicos-administrativos en materia de elaboración de estudios y proyectos de la obra pública municipal, de acuerdo con las prioridades establecidas en el plan de Desarrollo municipal, el comité de planeación para el desarrollo municipal y el consejo de desarrollo municipal.
25. Definir y aplicar criterios y procedimientos de seguimiento y evaluación de la programación y obra pública municipal, con base a las disposiciones normativas en la materia.
26. Elaborar y aplicar los expedientes técnicos de las obras a ejecutar en el programa respectivo.
27. Organizar los recursos de obra pública y proporcionar los apoyos que se requieren para su adecuada realización.
28. Programar en coordinación con las áreas implicadas el mantenimiento físico de los inmuebles y monumentos principales.

2.1 SUBDIRECCIÓN DE OBRAS PÚBLICAS

Objetivo:

Administrar la ejecución de las obras y de los servicios relacionados con las mismas en condiciones que aseguren el cumplimiento de las normas técnicas y las especificaciones de construcción, la correcta ejecución de los recursos presupuestales y la calidad y el funcionamiento de los inmuebles, con la finalidad de atender en tiempo y forma los requerimientos de espacio, obra pública y servicios relacionados con las mismas que hagan las unidades administrativas de la Secretaría de Seguridad Pública y sus órganos administrativos desconcentrados.

Funciones:

1. Coordinar la ejecución de planes y programas en materia de obras públicas; que permitan organizar y controlar la ejecución de proyectos de infraestructura en el ámbito municipal.
2. Integra la información para mantener actualizado el catálogo y expedientes técnicos de las obras públicas a cargo del Municipio.
3. Integrar la información técnica para la formulación anual de la propuesta de obras públicas municipales.
4. Desarrollar programas orientados al mejoramiento de la vivienda rural, así como al embellecimiento de la imagen urbana.
5. Atención al público y contratistas.
6. Coordinación de supervisión del avance físico y financiero de las obras públicas.
7. Participar en los eventos de capacitación.
8. Verificar que los trabajos en materia de obra pública cumplan las especificaciones técnicas generales y particulares establecidas en el proyecto ejecutivo y en el catálogo de conceptos.

9. Recibir y finiquitar las obras públicas y los servicios relacionados con las mismas, de conformidad con los términos contractuales establecidos.

2.2 COORDINACIÓN ADMINISTRATIVA DE OBRA

Objetivo:

Proporcionar el apoyo técnico y administrativo que permita organizar, de acuerdo a normatividad aplicable en la materia, la celebración de convenios, concursos, contratos y de adquisiciones que garanticen legalidad, transparencia, eficacia, congruencia y eficiencia en el manejo de los recursos públicos municipales.

Funciones:

1. Proponer y difundir las bases de las convocatorias para la celebración de los concursos de obra pública a cargo del Municipio.
2. Participar en la integración del comité municipal de adquisiciones, enajenaciones, arrendamientos y contratación de servicios.
3. Realizar los procedimientos y trámites administrativos para el registro y validación de expedientes técnicos, así como dar seguimiento a los oficios de autorización, aprobación y liberación de los recursos correspondientes a la obra pública municipal ante las dependencias y organismos competentes.
4. Controlar facturas.
5. Contable de cada una de las obras.
6. Ramo XX comprobación.

2.3 COORDINACIÓN DE DESARROLLO URBANO

Objetivo:

Promover el uso y destino del suelo urbano con base en las normas legales, planes, programas y proyectos en la materia.

Funciones:

1. Coordinar la formulación y seguimiento de planes, programas y proyectos de desarrollo urbano municipal.
2. Efectuar los análisis y estudios técnicos sobre uso de suelo urbano del Municipio.
3. Involucrar la participación de la ciudadanía en la formulación, revisión y control de los planes programas y proyectos de ordenamiento y desarrollo urbano del Municipio.
4. Realizar en coordinación con la dirección de Catastro del Estado, el levantamiento, análisis y registro de datos sobre la ubicación y características legales y técnicas de los predios municipales.
5. Apoyar en la actualización y validación de planos catastrales del Municipio.
6. Recibir, analizar y validar las solicitudes de permisos, licencias de construcción y anuncios que presenten los particulares.
7. Difundir y supervisar la observancia de las normas técnicas de construcción y seguridad de edificaciones, así como la infraestructura y aprovechamiento del suelo municipal.
8. Recibir, validar y dar seguimiento a la solicitud de permisos de cambio de uso de suelo.
9. Efectuar los procedimientos establecidos por la normatividad aplicable, para la expedición de licencias y permisos en materia de construcción, rehabilitación o remodelación de viviendas, locales y edificios.
10. Emitir opinión técnica sobre: licencias de ejecución de obras de urbanización, ventas provisionales, autorización definitiva y recepción de fraccionamiento.
11. Revisar y validar las propuestas de nomenclatura de calles y avenidas.
12. Las demás que le encomiende el director de obras públicas. Con base en las normas y disposiciones administrativas aplicables.
13. Emitir opinión técnica sobre: licencias de ejecución de obras de urbanización, ventas provisionales, autorización definitiva y recepción de fraccionamiento.
14. Revisar y validar las propuestas de nomenclatura de calles y avenidas.
15. Las demás que le encomiende el director de obras públicas. Con base en las normas y disposiciones administrativas aplicables.

2.4 COORDINACIÓN DE SUPERVISORES DE OBRA

Objetivo:

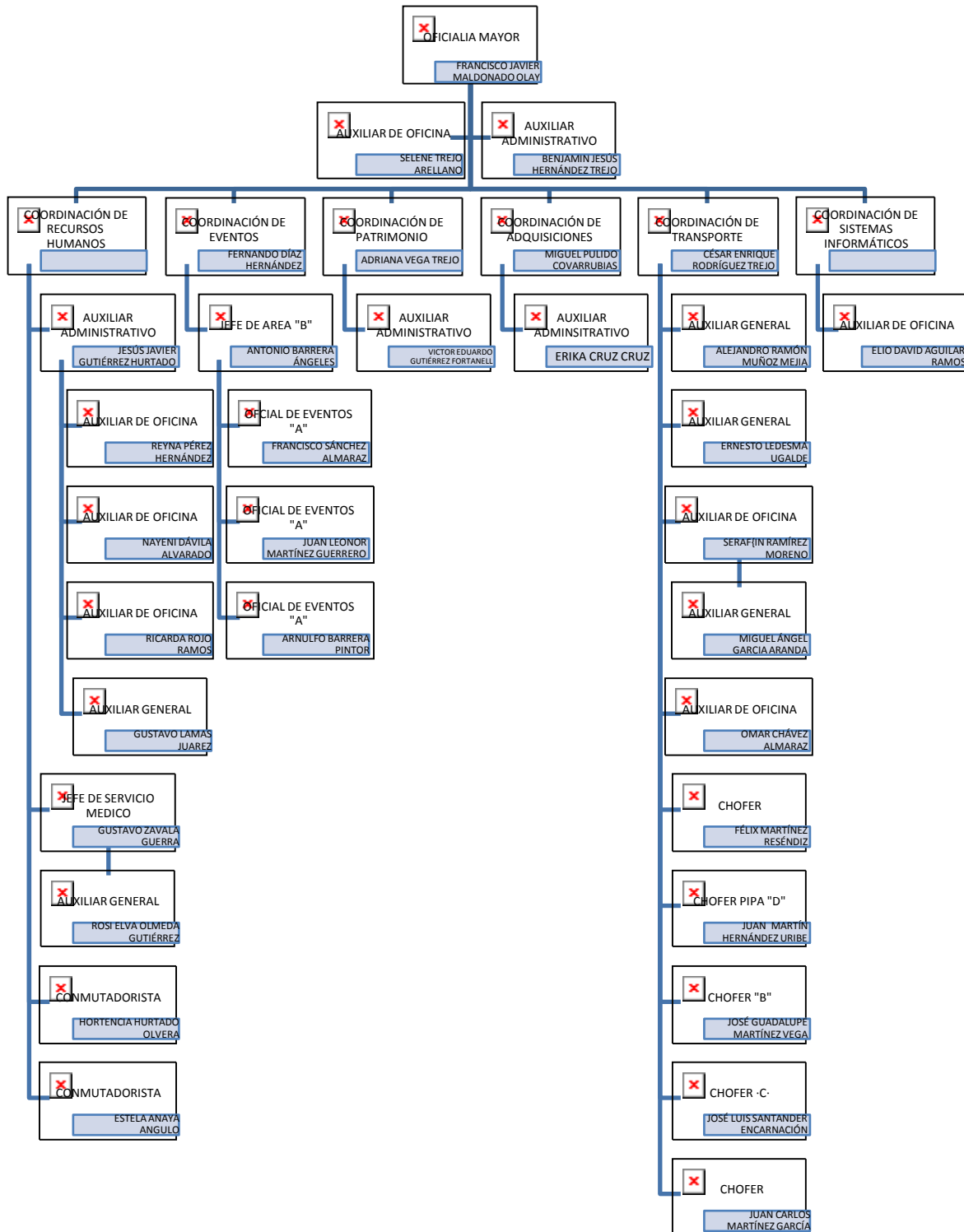
1. Supervisar el control de calidad en el proceso de la validación, programación y ejecución de las obras que ejecute el municipio.
2. Formular integrar y dar seguimiento, con la participación de dependencias de Municipio, al plan municipal de desarrollo, así como impulsar la sociedad comunitaria, a través de los programas de capacitación y seguimiento; promoviendo su participación plural directa y democrática en el comité municipal de plantación para el desarrollo municipal y de los consejos de participación social del municipio y dar seguimiento al programa de atención Ciudadana.

Funciones:

1. Ejecutar, controlar y dar seguimiento a la obra pública prevista en el plan municipal de desarrollo, vigilando que se realice conforme al tiempo de ejecución y presupuesto previsto, así como la aplicación de materiales de calidad.
2. Aplicar, dar seguimiento y evaluar las políticas, prioridades y programas relativos a la construcción y mantenimiento de las obras públicas municipales.
3. Coordinar, dar seguimiento y controlar la proyección, construcción, rehabilitación y mantenimiento de las obras públicas municipales.
4. Supervisar el control de calidad en el proceso de validación, programas y ejecución de las obras que ejecute el Municipio.
5. Instrumentar, en coordinación con la Contraloría Municipal y la Secretaría de la Contraloría del Estado, un sistema de información, seguimiento y supervisión y control de la obra pública que se ejecute en el municipio.
6. Formular y dar seguimiento al plan de desarrollo municipal, con la participación de las dependencias del Municipio y las organizaciones comunitarias del comité de planeación para el desarrollo.
7. Establecer los mecanismos que contribuyan a garantizar la organización y participación de la ciudadanía en el sistema municipal de participación social y en lo particular, en el consejo de desarrollo municipal.

8. Promover, organizar y capacitar y dar seguimiento a las organizaciones sociales comunitarias, a efecto de impulsar la planeación participativa en la gestión y ejecución de obras y acciones que impartan el bienestar social de las comunidades del Municipio.
9. Promover la participación organizada, plural, directa y democrática de la ciudadanía en el comité de planeación para el desarrollo de los consejos de participación social del municipio.
10. Promover la corresponsabilidad de la soberanía de la ejecución y mantenimiento de obras de beneficio social.
11. Formular y operar un sistema de seguimiento y evaluación de la participación ciudadana en el Municipio.
12. Promover las acciones de la coordinación con las áreas normativas de los otros niveles de gobierno en materia de participación ciudadana.
13. Efectuar acciones tendientes a detectar las necesidades de obra y acciones de beneficio social en las localidades del Municipio.
14. Coordinar la promoción e integración de comités comunitarios en las localidades del Municipio donde se ejecuten obras y acciones de beneficio social.
15. Coordinar las acciones de capacitación de las mesas directivas de los comités comunitarios con base en los objetivos operatividad de los programas sociales.
16. Asesorar a las organizaciones sociales en la elaboración de programas de desarrollo integral de la comunidad.
17. Dar seguimiento y evaluar las acciones establecidas y acordadas con los comités comunitarios en relación a las obras y protección ejecutados en las localidades del Municipio.
18. Dar seguimiento al programa de atención ciudadana.
19. Promover la integración de los consejos de concertación ciudadana en el municipio, coadyuvando a su plena integración en los procesos de diagnóstico, planeación, programación, seguimiento y evaluación de los proyectos sectoriales en el Municipio.

ESTRUCTURA ORGÁNICA OFICIALÍA MAYOR



3. OFICIALÍA MAYOR

Objetivo:

1. Es la encargada de la administración de servicios internos, los recursos humanos, materiales y técnicos con que cuenta el municipio; así como de realizar las adquisiciones, enajenadas y la contratación del servicio de la conformidad con el reglamento respectivo, para el buen funcionamiento de la administración pública municipal.
2. Planear, programar, controlar, supervisar y evaluar el sistema de adquisiciones y la presentación de los servicios internos del Municipio.
3. Administrar los recursos humanos del gobierno municipal, mediante el reclutamiento, selección, contratación, inducción, capacitación y evaluación del desempeño personal, así como mediante la consoliación de negociaciones contractuales con los trabajadores organizados a través del sindicato.
4. Formular, implementar y dirigir programas y acciones encaminadas a la modernización administrativa y la profesionalización de los servicios públicos municipales.
5. Integrar con apego a la legislación vigente, las bases generales, criterios y procedimientos para la realización del proceso de adquisiciones, enajenaciones, arrendamientos y contratación de servicio de Municipio.
6. Mantener en óptimas condiciones de limpieza y operación los bienes muebles e inmuebles que utilizan las dependencias del municipio y establecer las medidas de seguridad e higiene que garanticen la integridad de salud física y mental de los servidores públicos y usuarios, así como controlar el conmutador.
7. Planear, programar, dirigir controlar y evaluar los servicios de resguardo, transportación, abastecimiento de combustible, preparación preventiva y correctiva, gestión en casos de robo y/o siniestro así como el trámite relacionado con el pago de impuestos y derechos de los vehículos propiedad del municipio.

8. Establecer las bases y coordinar el funcionamiento del sistema automatizado de información municipal, que contribuya a eficientar las tareas de planeación, programación, evaluación y control de la gestión municipal.

Funciones:

A efecto de proporcionar el apoyo administrativo a las dependencias, organismos y unidades municipales, la dependencia tendrá el despacho de los siguientes asuntos:

1. Vigilar el cumplimiento de las disposiciones legales que rijan las relaciones entre el municipio y sus servidores públicos.
2. Seleccionar, contratar, capacitar y controlar al personal de administración pública Municipal.
3. Tramitar posnombramientos, remociones, renunciaciones, licencias y jubilaciones de los servidores públicos de la administración pública municipal.
4. Mantener al corriente el escalafón de los trabajadores al servicio de la administración pública y municipal.
5. Adquirir los bienes y proporcionar los servicios requeridos para el buen funcionamiento de la administración pública y municipal de la conformidad con el reglamento respectivo.
6. Proveer oportunamente a las dependencias, organismos y unidades municipales de los elementos y materias necesarios para el desarrollo de sus funciones.
7. Levantar y tener al corriente el inventario general de los bienes muebles inmuebles propiedad del municipio.
8. Administrar y asegurar la conservación y mantenimiento el patrimonio municipal.
9. Coordinar, de conformidad con la ley de la materia de los procedimientos de entrega-recepción administrativa que se requiera.
10. Administrar, controlar y vigilar los almacenes generales del municipio.

11. Coordinar y supervisar con las dependencias interesadas, la emisión republicaciones, publicaciones oficiales del municipio.
12. Organizar, dirigir y controlar la intendencia del gobierno municipal.
13. Organizar y controlar la oficialía de partes.
14. Administrar el archivo histórico y el archivo administrativo municipal.
15. Elaborar y proponer y poner programas de mejoramiento administrativo en coordinación con las demás dependencias, organismos y unidades, que permitan revisar permanentemente los sistemas, métodos y procedimientos de trabajo que se requiera para adecuar la organización administrativa a los programas de gobierno municipal.
16. Autorizar, previo acuerdo con el Presidente Municipal la creación de las nuevas unidades administrativas de la misma y auxiliar en la formulación de los anteproyectos de sus reglamentos interiores.
17. Elaborar con el concurso de las demás dependencias de la administración pública municipal, los manuales administrativos de la misma y el auxiliar en la formulación de los anteproyectos de sus reglamentos interiores.
18. Coordinar funcionalmente las áreas de apoyo administrativo de las distintas dependencias, organismos y unidades de administración pública municipal, y Ley para la Organización Política y Administrativa del Municipio Libre del Estado de Querétaro vigente.
19. Planear coordinar y evaluar las acciones de reclutamiento, selección, contratación e inducción del personal de gobierno municipal.
20. Organizar y coordinar programas de integración, capacitación y profesionalización del personal de administración pública municipal.
21. Diseñar e instrumentar con la participación de los titulares de las dependencias de evaluación del desempeño del personal de las diferentes áreas del Municipio.
22. Emitir las normas y procedimientos así como las contrataciones, bajas, vacaciones, incapacidades renuncias e indemnizaciones del personal.
23. Formular, dirigir y evaluar la operación y sistematización del pago de remuneraciones y estímulo personal.

24. Integrar, controlar y actualizar el catálogo general de puesto, así como el tabulador de sueldos de municipio.
25. Fijar normas, condiciones y procedimientos para los requerimientos de las adquisiciones de mercancías, materias primas, bienes muebles e inmuebles, contratación de servicios y arrendamientos, así como aprobar los formatos instructivos respectivos.
26. Solicitar a las demás dependencias del ayuntamiento, la presentación de sus programas y presupuestos de adquisiciones, arrendamientos y contratación de servicios relacionados con bienes muebles e inmuebles.
27. Vigilar que las adquisiciones, arrendamientos y prestación de servicios relacionados con bienes muebles e inmuebles manejados directamente por las dependencias administrativas en el ayuntamiento, se ajusten a las normas establecidas en la ley de adquisiciones, sus reglamentos y demás disposiciones administrativas.
28. Definir el procedimiento, para que de acuerdo a los requerimientos de las diversas dependencias del ayuntamiento, se consolidan adquisiciones, arrendamientos y prestación de servicios.
29. Establecer los procedimientos para la comprobación de calidad o especificaciones en las adquisiciones y del control de almacenes.
30. Vigilar la adecuada y oportuna distribución de las mercancías, su correcto manejo dentro de sus almacenes y, en su caso, del inventario correspondiente.
31. Dictar las bases y normas generales para el mantenimiento permanente, cuidado y uso debido de los bienes muebles e inmuebles arrendados para la administración pública, así como los que sean propiedad del ayuntamiento.
32. Autorizar las adquisiciones de bienes muebles usados, cuando sean justificables previa realización de los avalúos correspondientes realizados por perito autorizado.
33. Autorizar, previa justificación fundada y motivada por escrito ante los comités la modificación de contratos adjudicados por estos últimos, por

incremento en el costo o cantidad de los productos o servicios a adquirir, siempre y cuando estos no sean mayores del aumento en el índice inflacionario o en su defecto del 20% de los mismos.

34. Autorizar, previa justificación fundada y motivada por escrito ante los comités, la prórroga para la entrega de bienes, siempre y cuando no exceda de una tercera parte del tiempo inicialmente convenido para ello, declarando desierta la licitación en caso contrario.
35. Aprobar la adecuación de los procedimientos para las licitaciones públicas que deberán prever, desde la publicación de la convocatoria y las bases para concursar, hasta los criterios de selección del proveedor y los requisitos que este deberá satisfacer para la adjudicación del contrato, siempre conforme a la Ley de Adquisiciones y los reglamentos que se expidan.
36. Autorizar la relación y adquisiciones directas de bienes muebles e inmuebles y contratación de servicios siempre y cuando no excedan los montos señalados en el artículo 20 fracción II de la Ley de Adquisición.
37. Programar las adquisiciones, arrendamientos y contratación de servicios de bienes muebles e inmuebles.
38. Verificar el cumplimiento de los contratos, así como el aseguramiento protección y custodia de sus existencias, almacenamiento y mercancía en tránsito, tanto en términos físicos como jurídicos.
39. Mantener actualizado el control de sus almacenes e inventarios.
40. Solicitar en su caso hacer efectivas sus finanzas en los contratos administrativos que celebren.
41. Participar en la integración del comité municipal de adquisiciones enajenaciones, arrendamientos y contratos de servicio.

3.1 COORDINACIÓN DE RECURSOS HUMANOS

Objetivo:

Administrar los recursos humanos que requieran las dependencias de la administración municipal, mediante el reclutamiento, selección, contratación introducción y capacitación del personal; así como implementar y dirigir programas de modernización administrativa y profesionalización de los servidores públicos municipales.

Funciones:

1. Planear, coordinar y evaluar los programas de selección, contratación, inducción y capacitación de personal.
2. Organizar y coordinar programas de integración, capacitación y profesionalización del personal de la administración pública municipal.
3. Diseñar, coordinar y evaluar la aplicación de un sistema de estímulos basado en el desempeño del personal.
4. Coordinar y supervisar la operación y sistematización del pago de remuneraciones y estímulo del personal, así como el tabulador de sueldos y del catálogo de puestos.
5. Vigilar, en coordinación con los funcionarios públicos del municipio la aplicación del Reglamento Interno de Trabajo.
6. Definir los procedimientos para el control y registro técnico de las bajas, vacaciones, incapacidades e indemnizaciones del personal
7. Participar en el diseño e instrumentación del sistema de evaluación de desempeño del personal adscrito a la administración municipal.

3.2 COORDINACIÓN DE EVENTOS

Objetivo:

Coordinar y proporcionar el apoyo logístico que requieran las dependencias del gobierno municipal así como las delegaciones y subdelegaciones para el desarrollo de eventos cívicos, fiestas patronales, ferias, etc.

Funciones:

1. Programar y realizar el mantenimiento preventivo y correctivo de bienes muebles que le han sido asignados para el desempeño de sus actividades.
2. Realizar un padrón de fiestas patronales del Municipio.
3. Elaborar el calendario cívico municipal, derivándose de éste la promoción y conmemoración de eventos patrios.
4. Elaborar en forma conjunta con la Coordinación de Comunicación Social; logotipos, leyendas, mamparas, etc.
5. Brindar el apoyo logístico que requiera las dependencias en el desarrollo de eventos.

3.3 COORDINACIÓN DE PATRIMONIO

Objetivo:

Organizar y controlar el resguardo y mantenimiento preventivo y correctivo de los bienes muebles e inmuebles propiedad del municipio, así como el parque vehicular del ayuntamiento, contando con una bodega con el suficiente espacio para almacenar los muebles dados de baja.

Funciones:

1. Integrar y tener actualizado el padrón de bienes muebles e inmuebles, propiedad del municipio.
2. Actualizar inventario de los bienes muebles asignados a las dependencias, así como programar, con base a los requerimientos detectados su mantenimiento periódico.

3. Vigilar y dar seguimiento a los procedimientos necesarios para la regularización de los predios del ayuntamiento que no cumplan con dicho requisito.
4. Aprovechar los bienes muebles que causan baja para reubicarlos en áreas en las necesiten y que les sea de utilidad.

3.4 COORDINACIÓN DE ADQUISICIONES

Objetivo:

1. Planear, programar, presupuestar y contratar adquisiciones, arrendamientos de bienes muebles e inmuebles y en general contratación de servicios con estricto apego a lo dispuesto por el comité de adquisiciones, enajenaciones, arrendamientos y contratación de servicios del Municipio.
2. Realizar todas las contrataciones de servicios, arrendamiento y adquisiciones.
3. Integrar con apego a la legislación vigente, las bases generales, criterios y procedimientos para la realización del proceso de adquisiciones.

Funciones:

1. Participar en coordinación con la Contraloría Municipal y el Síndico Municipal en el establecimiento de las bases generales para la realización del procedimiento de adquisiciones de bienes materiales y servicios que requieran las dependencias del municipio, apegándose a la legislación vigente.
2. Coordinar la integración y formalización de contratos de adquisiciones de bienes materiales y de presentación de servicios, en apego a los procedimientos y disposiciones legales vigentes.
3. Coordinar, supervisar y controlar la adquisición de bienes y servicios con base en políticas, normas y procedimientos establecidos.
4. Adquirir y suministrar, con base en las políticas, normas y procedimientos establecidos y de manera oportuna, los bienes materiales y servicios que requieran las distintas dependencias del Municipio.

5. Integrar y actualizar periódicamente un sistema de información, registro y control de proveedores de los bienes y servicios que utiliza el Municipio.
6. Instrumentar, difundir y vigilar la aplicación de los lineamientos y políticas que en materia de adquisiciones se establezca con base a la normalidad aplicable en la materia.
7. Adquirir y suministrar, con base en las políticas y procedimientos establecidos de manera oportuna los bienes materiales y servicios que requieran las distintas dependencias del municipio.
8. Integrar y actualizar periódicamente un sistema de información registro y control de proveedores de los bienes y servicios que utiliza el Municipio.
9. Coordinar la integración y formalización de contratos de adquisiciones de bienes materiales y de prestación de servicios, en apego a los procedimientos y disposiciones legales vigentes.

3.5 COORDINACIÓN DE TRANSPORTE

Objetivo:

Programar, dirigir y supervisar los servicios de transporte y conexos del Gobierno Municipal.

Funciones:

1. Establecer y aplicar las políticas, normas y procedimientos en materia de: asignación, resguardo, uso, mantenimiento y control del parque vehicular propiedad del Municipio.
2. Dirigir la elaboración del Programa General de Mantenimiento Preventivo del equipo de transporte propiedad municipal, así como los estudios y proyectos requeridos en materia de ingeniería vehicular.
3. Definir la normatividad correspondiente a la asignación, guarda y custodia de los vehículos patrimonio municipal, así como verificar las acciones correspondientes a la difusión y cumplimiento de la misma.
4. Establecer las normas de registro y asignación de talleres externos requeridos en el mantenimiento del equipo vehicular, así como coordinar la

- recepción y resguardo de las garantías correspondientes a los servicios de reparación realizados por los prestadores de servicio autorizados.
5. Autorizar la contratación de los servicios de reparación preventiva y correctiva de los vehículos propiedad del Municipio, así como coordinar y evaluar las acciones del mantenimiento preventivo y correctivo realizado a los mismos.
 6. Organizar y autorizar el trámite de pago de los servicios de mantenimiento y reparación prestados a los vehículos ligeros y pesados propiedad municipal, de conformidad con las políticas determinadas al respecto.
 7. Coordinar las acciones derivadas de la gestión ante las compañías aseguradoras, del robo y siniestro de los vehículos que integran el inventario municipal y el pago de las pólizas de seguros correspondientes.
 8. Verificar la elaboración de estudios de rendimiento y controlar los servicios de abastecimiento de combustible y lubricantes, así como autorizar el pago por este concepto a las concesionarias del servicio de combustible.
 9. Vigilar la integración y resguardo de la documentación de los vehículos, así como autorizar el pago de impuestos y derechos por concepto de control y uso vehicular, de conformidad con las disposiciones emitidas al respecto.
 10. Controlar la adquisición del equipo y material requerido en el desarrollo de los programas internos de mantenimiento preventivo y correctivo, así como verificar las acciones afectadas.
 11. Evaluar los gastos realizados por las dependencias municipales por concepto de mantenimiento de vehículos, suministro de lubricantes y combustibles, tenencias y verificaciones Presupuestales requeridas.
 12. Dar opinión técnica y emitir dictamen requerido en el trámite de baja de vehículos propiedad municipal, así como en la adquisición de vehículos municipales y equipo adicional.
 13. Recibir, validar y autorizar, con base en los procedimientos establecidos, las solicitudes de transporte que requieran las dependencias y organismos del Municipio.
 14. Las demás que le encomiende el Secretario de Administración, con base en las normas y disposiciones aplicables.

3.6 COORDINACIÓN DE SISTEMAS INFORMÁTICOS

Objetivo:

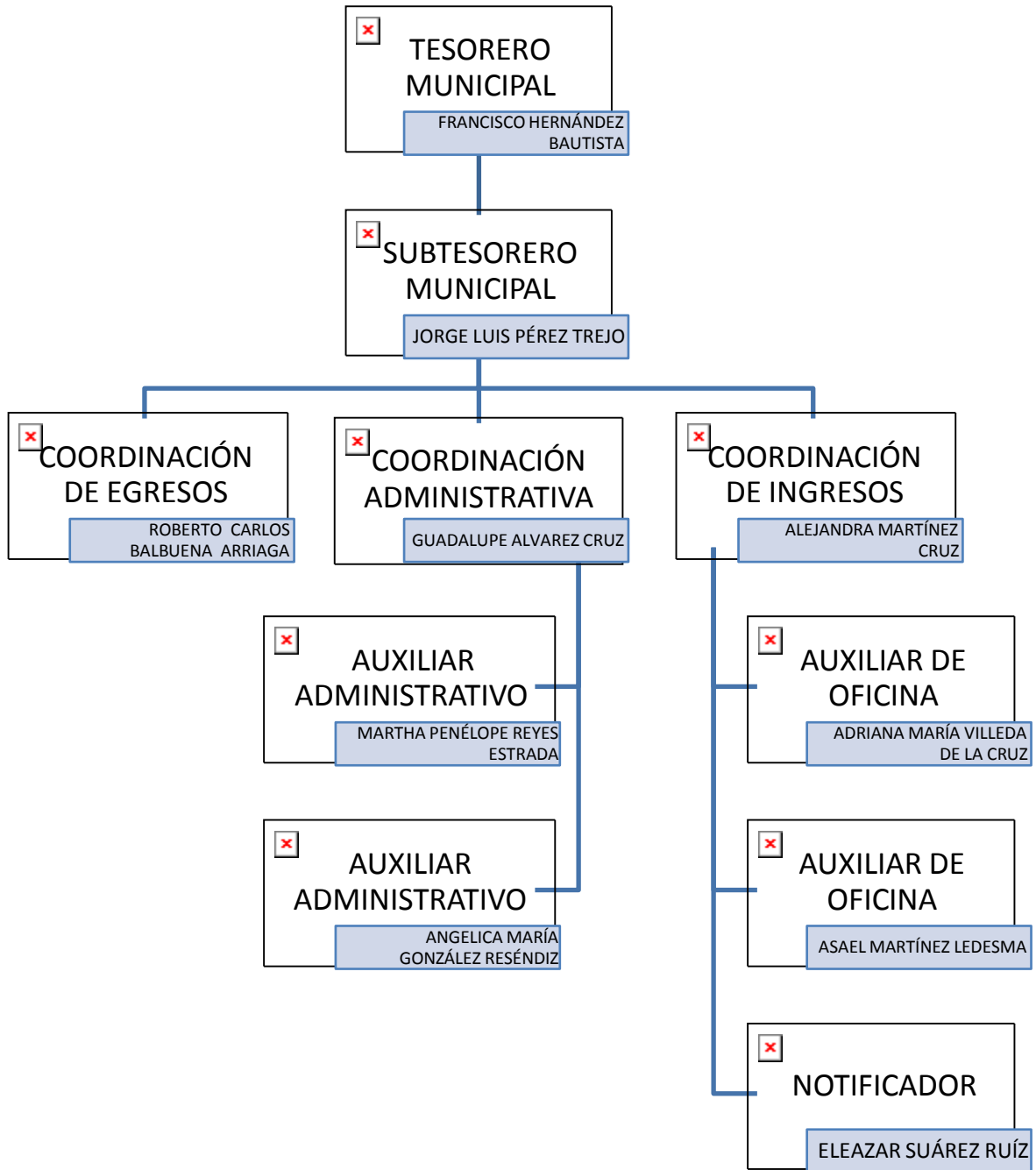
Diseñar, desarrollar y mejorar sistemas informáticos. Asimismo, otorgar soporte técnico a usuarios y mantenimiento a equipos de cómputo, además de administrar la red institucional de telecomunicaciones y licenciamiento de software disponible en el H. Ayuntamiento; con el fin de facilitar el almacenamiento, flujo, aprovechamiento de la información y la simplificación de los procesos del gobierno municipal, aplicando la normatividad vigente y privilegiando en todas sus acciones los principios: de innovación, eficiencia, austeridad, transparencia administrativa, probidad y calidad.

Funciones:

1. Proponer las bases normativas, políticas y en su caso procedimientos, para la adquisición, desarrollo y operación de hardware, software y red de telecomunicaciones; así como para el respaldo de información electrónica del Ayuntamiento. Una vez aprobadas, difundirlas entre las dependencias municipales y administrar su aplicación práctica.
2. Analizar el entorno tecnológico y evaluar las necesidades vigentes y potenciales de hardware y software en el H Ayuntamiento y en base a ello, definir estrategias para el desarrollo informático y constante del mismo.
3. Proporcionar mantenimiento y soporte preventivo y correctivo al equipo de cómputo municipal.
4. Administrar los servidores y establecer las políticas de seguridad de usuarios que accedan a la red municipal mediante los mismos
5. Proporcionar conectividad a la Red Municipal de acuerdo a las funciones requeridas por el usuario del equipo de cómputo.
6. Otorgar y controlar el servicio de Internet a los equipos de cómputo del H. Ayuntamiento.
7. Desarrollar y mantener la infraestructura de la red municipal, así como de los servicios de transmisión, controlando el tráfico desmedido y evitando la propagación de virus informáticos y eliminando software que comprometa la seguridad de la información, software y hardware.

8. Desarrollar e implementar aplicaciones informáticas para automatizar procesos, estableciendo controles que agilicen el flujo de los datos de modo transparente, mejorando los tiempos de respuesta del servidor público.
9. Mantener los sistemas y aplicaciones desarrollados por la Coordinación, para su mejora continua.
10. Concentrar el acopio de ejemplares de instructivos, manuales y licencias para uso de hardware y software, para facilitar su consulta por los usuarios e interesados para ello.
11. Evaluar técnicamente la viabilidad en movimientos de mobiliario en oficinas y de cableado de edificios nuevos, de acuerdo a los requerimientos solicitados en servicios informáticos y de conectividad a la red municipal y, una vez autorizado plano correspondiente supervisar o ejecutar las labores para llevarla a la práctica.
12. Dictaminar técnicamente la baja de equipos de cómputo, que por sus condiciones de funcionamiento resulte más costoso mantenerlos que inhabilitarlos.
13. Realizar el respaldo y el acopio de las bases de datos institucionales y aplicaciones informáticas desarrolladas por la Coordinación de Sistemas; asimismo, apoyar en la explotación de bancos de información para su aprovechamiento en beneficio del Gobierno Municipal.
14. Promover las acciones necesarias y realizar las gestiones correspondientes para la obtención, vigencia y control de licencias de software instalado en los equipos de cómputo del H. Ayuntamiento.
15. Adaptar las tecnologías de información disponibles en aplicaciones que permitan que los ciudadanos tengan acceso a trámites y servicios que ofrece el H. Ayuntamiento, desde la comodidad de su casa, oficina, escuela o cualquier lugar donde se esté conectado a Internet.
16. Ejercer las demás atribuciones y facultades que le señalan las leyes, reglamentos y demás instrumentos normativos y administrativos vigentes; así como aquellas encomendadas por el Oficial Mayor.

ESTRUCTURA ORGÁNICA TESORERÍA MUNICIPAL



4. TESORERÍA MUNICIPAL

Objetivo:

1. La dependencia encargada de las finanzas públicas, tendrá a su cargo la recaudación de los ingresos municipales así como su erogación, de conformidad con los planes y programas aprobados. Esta dependencia, contara con las oficinas que requiera el cumplimiento de sus funciones, y con un titular que no podrá ser miembro del ayuntamiento.
2. Programar y coordinar las actividades relacionadas con la recaudación, la contabilidad y los gastos municipales, así como el manejo, resguardado de los fondos y valores a su cargo, cuya aplicación será para atender las necesidades municipales con apego al presupuesto de egresos aprobado por el H. Ayuntamiento para el ejercicio fiscal anual de que se trate.

Funciones:

1. Elaborar y proponer al presidente municipal los proyectos de iniciativa ley, reglamentos y demás disposiciones de carácter general que se requieran para el manejo de sus asuntos financieros y tributarios del municipio, a efecto de su aprobación por el ayuntamiento y, en su caso por la Legislatura.
2. Recaudar los impuestos, derechos, productos, aprovechamientos y contribuciones que correspondan al Municipio.
3. Ejercer las atribuciones en materia tributaria derivadas de los convenios celebrados en el gobierno del Estado y con otros Municipios.
4. Cuidar la puntualidad de los egresos, exactitud de las liquidaciones, prontitud en el despacho de los asuntos de su competencia y del buen orden y debida comprobación de las cuentas de ingresos y egresos.
5. Tener al día los libros o registros electrónicos que consignent la información referente a la caja, diario, cuentas corrientes, auxiliares y de registro, necesario para la debida comprobación de ingresos y egresos.

6. Realizar, en los términos de este ordenamiento, las acciones y trabajos previos a la elaboración de los proyectos de iniciativa de ley de ingresos y presupuesto de egresos, para someterlos a la consideración del ayuntamiento.
7. Cuidar que el monto de las multas impuestas por las autoridades municipales ingresen a la hacienda municipal.
8. Glosar oportunamente las cuentas del ayuntamiento.
9. Proponer al ayuntamiento las medidas o disposiciones tendientes a mejorar la hacienda municipal.
10. Dar pronto y exacto cumplimiento a los acuerdos, órdenes y disposiciones del ayuntamiento que le correspondan.
11. Elaborar mensualmente los estados financieros que el Presidente debe presentar a la Legislatura del Estado.
12. Organizar el padrón municipal de contribuyentes.
13. Realizar oportunamente y en unión con el síndico, la gestión de los asuntos de interés para el erario municipal.
14. Establecer y ejecutar las medidas de control y vigilancia administrativa, contable y financiera de los organismos descentralizados fideicomisos públicos y empresas de participación municipal.
15. Intervenir en las operaciones de crédito público municipal y en actos y contratos de los que resulten derechos y obligaciones de carácter económico para el municipio, y
16. Garantizar, antes del inicio de sus responsabilidades, el buen desempeño de su cargo mediante la fianza o la manera en que juzgue conveniente el Ayuntamiento.
17. Ejercer la facultad económico-coactiva, cuando las circunstancias lo ameriten.
18. Formar parte del comité municipal y de adquisiciones, enajenaciones, arrendamientos y contratación de servicios del Municipio.

19. Elaborar y presentar durante los primeros cinco días hábiles de cada mes al Presidente Municipal, un informe detallado de las actividades realizadas durante el mes inmediato anterior.

4.1 SUBTESORERÍA MUNICIPAL

Objetivo:

Llevar a cabo un control adecuado del presupuesto y el pago a proveedores del Municipio.

Funciones:

1. Asistir en los pagos de salarios y demás erogaciones conforme al Presupuesto de Egresos aprobado.
2. Comunicar diariamente a la Tesorería Municipal el moviendo de la existencia en caja.
3. Auxiliar en el control del inventario detallado de los bienes municipales dando cuenta al Ayuntamiento en el mes de Diciembre de cada año.
4. Auxiliar en la planeación y proyectar oportunamente los presupuestos anuales de ingresos y egresos del Municipio.
5. Cumplir y hacer cumplir los convenios y acuerdos que se celebren con el Estado.

4.2 COORDINACIÓN DE EGRESOS

Objetivo:

Realizar oportunamente los pagos a proveedores, prestadores de servicios, arrendadores y contratistas, para el cumplimiento de los planes y programas del Organismo.

Funciones:

1. Establecer las políticas, procedimientos y mecanismos necesarios para el adecuado manejo y control de los egresos del Ayuntamiento.

2. Participar en la elaboración del proyecto de Presupuesto de Egresos, en coordinación con el resto de las dependencias del Ayuntamiento, conforme a lo que dispone la Ley de Hacienda Municipal.
3. . Administrar y controlar el ejercicio del gasto público para el sostenimiento y desarrollo de los servicios públicos municipales.
4. Autorizar previamente los pagos y erogaciones de fondos que deban hacerse con cargo al Presupuesto de Egresos del Municipio, con las excepciones que señala la Ley de Hacienda Municipal, estableciendo para ello la forma de justificar y comprobar dichos pagos
5. Realizar estudios de carácter presupuestal, con el propósito de formar estadísticas razonadas del desenvolvimiento de los servicios públicos y analizar si su costo corresponde a la función que desarrollan.
6. Las demás que le determinen, el Tesorero Municipal y las disposiciones legales y reglamentarias aplicables en la materia.

4.3 COORDINACIÓN ADMINISTRATIVA

Objetivo:

Controlar las erogaciones de la administración municipal, a fin de que se efectúen conforme al presupuesto autorizado y de acuerdo con las políticas, normas y procedimientos establecidos en la materia.

Funciones:

1. Revisar y supervisar los pagos que realiza el gobierno municipal como son: nómina y proveedores, contratistas, fondos revolventes, gastos fijos y algunos programas federales.
2. Supervisar cheques de los pagos realizados por el gobierno municipal.
3. Comprobar a través del área de Contabilidad las pólizas de egresos, mediante la presentación de la documentación necesaria y la firma correspondiente.
4. Supervisar la elaboración diaria de la relación de cheques expedidos.
5. Efectuar diversos pagos por concepto de caja chica; codificando la documentación pagada y verificando su autorización.

6. Supervisar semanalmente la entrega de los fondos revolventes, en base a la documentación pagada, así como de la relación de los diversos reintegros realizados por las dependencias del municipio.
7. Controlar y supervisar los pagos de los programas especiales.
8. Coordinar la entrega de participaciones, préstamos, pagos anticipados para obras, etc., a las delegaciones municipales.
9. Llevar el registro por comprobar de las pólizas de cheques y notificar a los interesados cuando haya demora en la entrega de comprobantes de pago.
10. Verificar que las facturas, recibos y pagarés se reciban y codifiquen de acuerdo al catálogo de egresos.
11. Verificar la elaboración de informes diarios de control de bancos, así como el comparativo de egresos contra el presupuesto aprobado, en forma mensual y anual.
12. Supervisar la elaboración de cheques para pagos a proveedores y acreedores diversos.
13. Supervisar el concentrado de saldos acomunados de proveedores y acreedores para conocer el importe que se adecua y, en coordinación con el tesorero municipal, programar los pagos de los compromisos contraídos.
14. Vigilar y supervisar el resguardo de facturas, documentos, archivos y sellos oficiales.
15. Participar en la elaboración del presupuesto anual de egresos del municipio.
16. Las demás que se encomienden al tesorero, con base a las leyes y reglamentos de la materia.

4.4 COORDINACIÓN DE INGRESOS

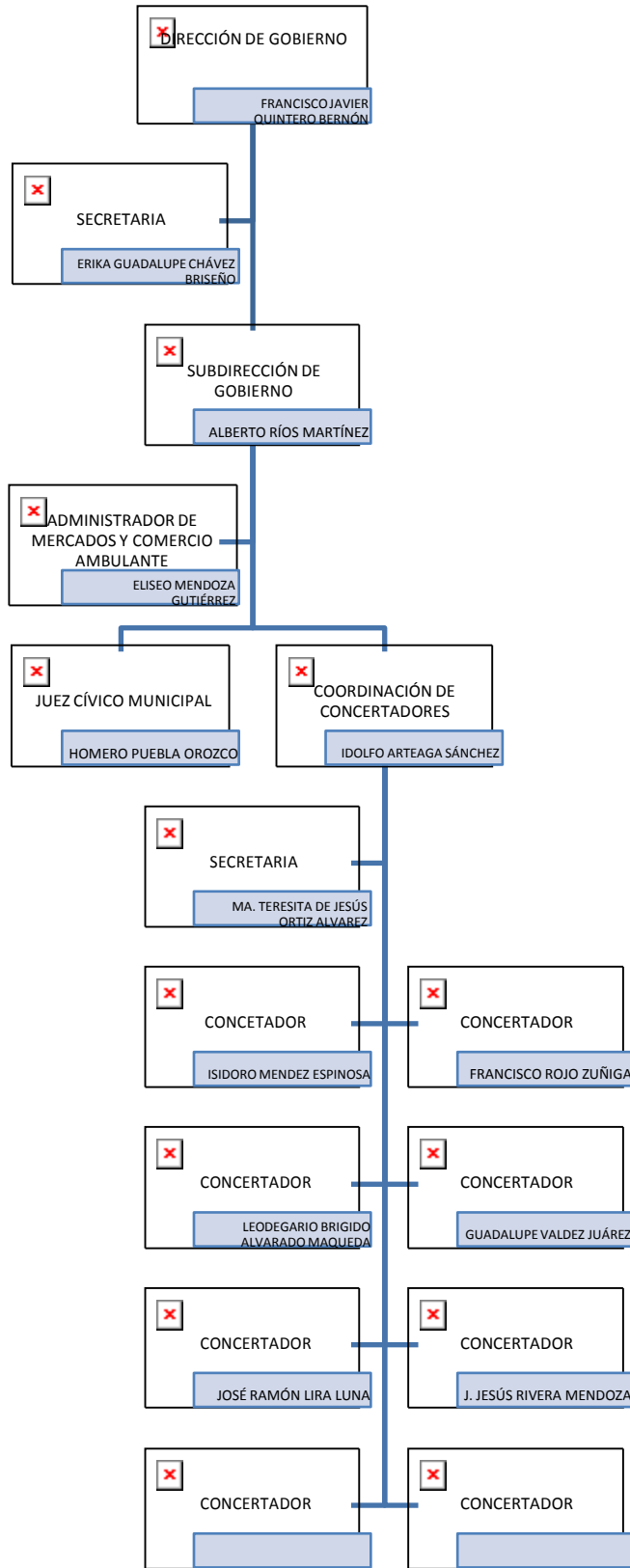
Objetivo:

Aplicar las medidas y procedimientos recaudatorios de ingresos fiscales que garanticen el cumplimiento efectivo de las obligaciones tributarias, así como de los impuestos derivados de la propiedad inmobiliaria y de todos los actos legales aplicables, relativos a su uso y disfrute, conforme a las leyes vigentes en la materia.

Funciones:

1. Integrar y mantener actualizado el padrón de contribuyentes del municipio.
2. Instrumentar y operar el sistema de recepción, registro y custodia de las contribuciones fiscales, en materia de multas federales no fiscales y multas administrativas, así como de la recaudación que se genere por los impuestos derivados de la propiedad inmobiliaria: posesión, traslado de dominio, división, cesión, construcción, modificación, cambio de uso de suelo urbano, etc.
3. Proponer al Tesorero Municipal las cuotas y tarifas aplicables a impuestos, derechos, contribuciones de mejoras y tablas de valores unitarios de suelo y construcciones que sirvan de base para el cobro de las contribuciones sobre la propiedad inmobiliaria en el ámbito municipal, para la conformación de la iniciativa de ley de ingresos y presupuesto de egresos del ejercicio fiscal correspondiente.
4. Recaudar el pago por concepto de expedición de licencias de funcionamientos de locales en los mercados públicos y puestos fijos, semifijos y ambulantes del Municipio.
5. Llevar el control de la expedición de permisos autorizados para el ejercicio de las actividades económicas en el Municipio.
6. Realizar la modificación e implementar el procedimiento administrativo de ejecución en su caso.
7. Llevar a cabo la recepción y registro de los fondos, garantías a terceros y valores fiduciarios que se generen.
8. Instrumentar el sistema de ordenación, información y asesoría al público en materia de ingresos municipales, pago de contribuciones fiscales locales e impuestos inmobiliarios.
9. Asesorarse y coordinarse con los delegados y subdelegados municipales en la Recaudación de contribuciones municipales.
10. Llevar a cabo el registro y control de la contabilidad de la administración municipal, mediante el registro de los movimientos contables que se generen.

ESTRUCTURA ORGÁNICA DIRECCIÓN DE GOBIERNO



5. DIRECCIÓN DE GOBIERNO

Objetivo:

Promover la gobernabilidad y la paz social en el municipio, a través de espacios y mecanismos de comunicación y concertación plural, directa, transparente y afectuosa entre el gobierno municipal y las organizaciones sociopolíticas; vigilar el estricto cumplimiento de leyes y reglamentos en el ámbito municipal; orientar y asesorar a la ciudadanía en coordinación con la Secretaría de Gobernación, la Secretaría de Relaciones Exteriores y la Secretaría de la Defensa Nacional; planear y coordinar los programas de protección civil, así como los relativos a la seguridad pública y tránsito municipal.

Funciones:

1. Establecer e instrumentar los mecanismos y coordinar las acciones de vigilancia del estricto cumplimiento de los ordenamientos jurídicos municipales.
2. Diseñar y desarrollar los programas de información a la comunidad sobre disposiciones de cumplimiento general establecidas por la autoridad municipal.
3. Realizar estudios y evaluar con la participación de las áreas implicadas el desenvolvimiento de las organizaciones sociopolíticas del municipio e informar de sus resultados al Presidente municipal.
4. Efectuar acciones tendientes a detectar las organizaciones sociopolíticas que existen en el municipio, su dinámica de actuación, líderes, localidades donde tienen presencia y el tipo de gestión que realizan ante las autoridades locales.
5. Elaborar un directorio de las organizaciones sociopolíticas que existen en el municipio, así como sus líderes.
6. Establecer el método y procedimientos técnicos para la identificación, integración, seguimiento y evaluación de las actividades realizadas por las

diferentes organizaciones sociopolíticas que existen en el municipio, y mantener informado de manera permanente al Presidente Municipal sobre los asuntos y acuerdos que deriven de dicha relación.

7. Dar seguimiento a compromisos de carácter sociopolíticos establecidos por el Presidente Municipal con las organizaciones sociales y políticas en el ámbito Municipal.
8. Planear, programar, dirigir y ejecutar las tareas de prevención y auxilios en casos de siniestro y desastre, a efecto de propiciar la seguridad de la población y sus bienes; buscando vincularse en forma sistemática con las dependencias y organismos que en el ámbito estatal y federal realizan funciones similares.
9. Dirigir los programas y recursos que se destinen a implementar acciones en materia de seguridad pública municipal, buscando la participación directa de la ciudadanía en la ejecución y planeación de medidas de carácter preventivo.
10. Realizar en coordinación con el Consejo Estatal de Población y el Instituto Nacional de Estadísticas, Geografía e Informática, estudios demográficos en el municipio y difundir sus resultados.
11. Realizar audiencias con los distintos núcleos de población para orientarlos y atenderlos en asuntos relacionados con: cajas populares, internos recluidos en el centro de Readaptación Social, Programa de regularización de Predios, trámites realizados por la procuraduría General de Justicia y Procedimientos ejecutados por el Poder Judicial.
12. Participar en foros, seminarios y talleres sobre temas relativos a aspectos demográficos que fortalezcan las estrategias y programar de acción que se llevan a cabo en el ámbito municipal.
13. Recibir, validar y autorizar las solicitudes relativas a las licencias de funcionamiento de locales en los mercados públicos y puestos fijos, semifijos y ambulantes del municipio.
14. Integrar y controlar el padrón de locatarios de mercados públicos, puestos fijos, semifijos y ambulantes del municipio.

15. Coordinar las acciones de concertación preventiva y seguimiento de las demás planteadas por los líderes de las organizaciones sociopolíticas del municipio.

5.1 SUBDIRECCIÓN DE GOBIERNO

Objetivo:

Promover y coordinar las acciones de comunicación y concertación del Gobierno Municipal con las organizaciones sociopolíticas del municipio, en un marco de pluralidad, respeto, transparencia y corresponsabilidad.

Funciones:

1. Programar y coordinar la detección de organizaciones sociopolíticas en el municipio; así como su dinámica de actuación, líderes y localidades donde tienen presencia, y el tipo de gestiones que realizan ante las autoridades de gobierno
2. Integrar y actualizar un directorio de las organizaciones sociopolíticas que existen en el municipio, así como de sus líderes y agenda de trabajo.
3. Coordinar las acciones de concertación preventiva y seguimiento de las demandas planteadas por las organizaciones sociopolíticas del municipio.
4. Integrar una agenda de trabajo con las organizaciones sociopolíticas del municipio; que permita definir y concertar de manera oportuna acuerdos y acciones por parte de la autoridad municipal.
5. Impulsar la integración y participación de los Consejos Municipales de Concertación Ciudadana en los procesos de diagnóstico, planeación, programación, seguimiento y evaluación de los programas sectoriales del municipio.
6. Participar en la integración del programa Operativo Anual de la dependencia.
7. Preparar diagnósticos y propuestas en las materias de su competencia.
8. Apoyar los eventos organizados por la dependencia.
9. Participar en eventos de capacitación, con incidencia en la materia de su competencia.

5.2 JUZGADO CÍVICO MUNICIPAL

Objetivo:

Vigilar la estricta observancia y aplicación del Reglamento de Policía y Gobierno Municipal.

Funciones:

1. Aplicar y vigilar el reglamento de Policía y Gobierno Municipal y demás ordenamientos legales, en los cuales se le otorgue competencia expresa.
2. Resolver sobre la responsabilidad o no responsabilidad de los presuntos infractores.
3. Aplicar las sanciones establecidas en el Reglamento de Policía y Gobierno Municipal, así como los demás reglamentos y disposiciones Administrativas que dicte la autoridad Municipal, cuya aplicación no corresponda a otra autoridad municipal administrativa.
4. Ejercer el oficio de las funciones conciliadoras, cuando de la infracción cometida se deriven daños y perjuicios que deban reclamarse por la vía civil, en su caso, obtener la reparación del daño o dejar a salvo los derechos del ofendido.
5. Intervenir en materia del Reglamento de Policía Gobierno Municipal en conflictos vecinales o familiares, con el único fin de avenir a las partes.
6. Expedir constancias únicamente sobre hechos asentados en los libros de infracciones, cuando lo solicite el denunciante, el presunto infractor, el infractor o quien acredite tener interés legítimo.

7. Rendir al Presidente Municipal un informe mensual de sus labores que contendrá una estadística de las personas remitidas, infracciones y faltas administrativas ocurridas en el territorio del municipio, su incidencia, frecuencia y las sanciones aplicadas y las constantes que influyen en su relación.
8. Enterar a la brevedad posible a la Tesorería Municipal, el monto de las sanciones económicas que hayan recibido, cuando en los casos de urgencia y no encontrándose en funciones la caja de la Tesorería municipal, se vea obligado a realizar el cobro de la sanción económica que se le oponga al infractor, expidiendo para tal efecto el recibo autorizado por dicha dependencia.
9. Remitir a la Tesorería Municipal, un informe mensual sobre las sanciones pecuniarias administrativas que imponga, señalando el nombre y domicilio del infractor, la falta o infracción cometida, su monto y la forma en que se fue cubierta por el infractor.
10. Elaborar y controlar los siguientes libros y talonarios: libro de infractores, talonarios de multas, debidamente autorizados por la Tesorería Municipal; libro de personas puestas a disposición del Ministerio Público; libro de atención a menores y talonarios de citatorios.
11. Participar en la creación, modificación o derogación de los ordenamientos municipales.
12. Cuidar dentro del ámbito de su competencia que se respeten la integridad física y los derechos humanos de los infractores; por lo tanto, impedir todo maltrato físico o moral, cualquier tipo de incomunicación o coacción en agravio de las personas presentadas o que comparezcan ante él.

5.3 COORDINACIÓN DE CONCERTADORES

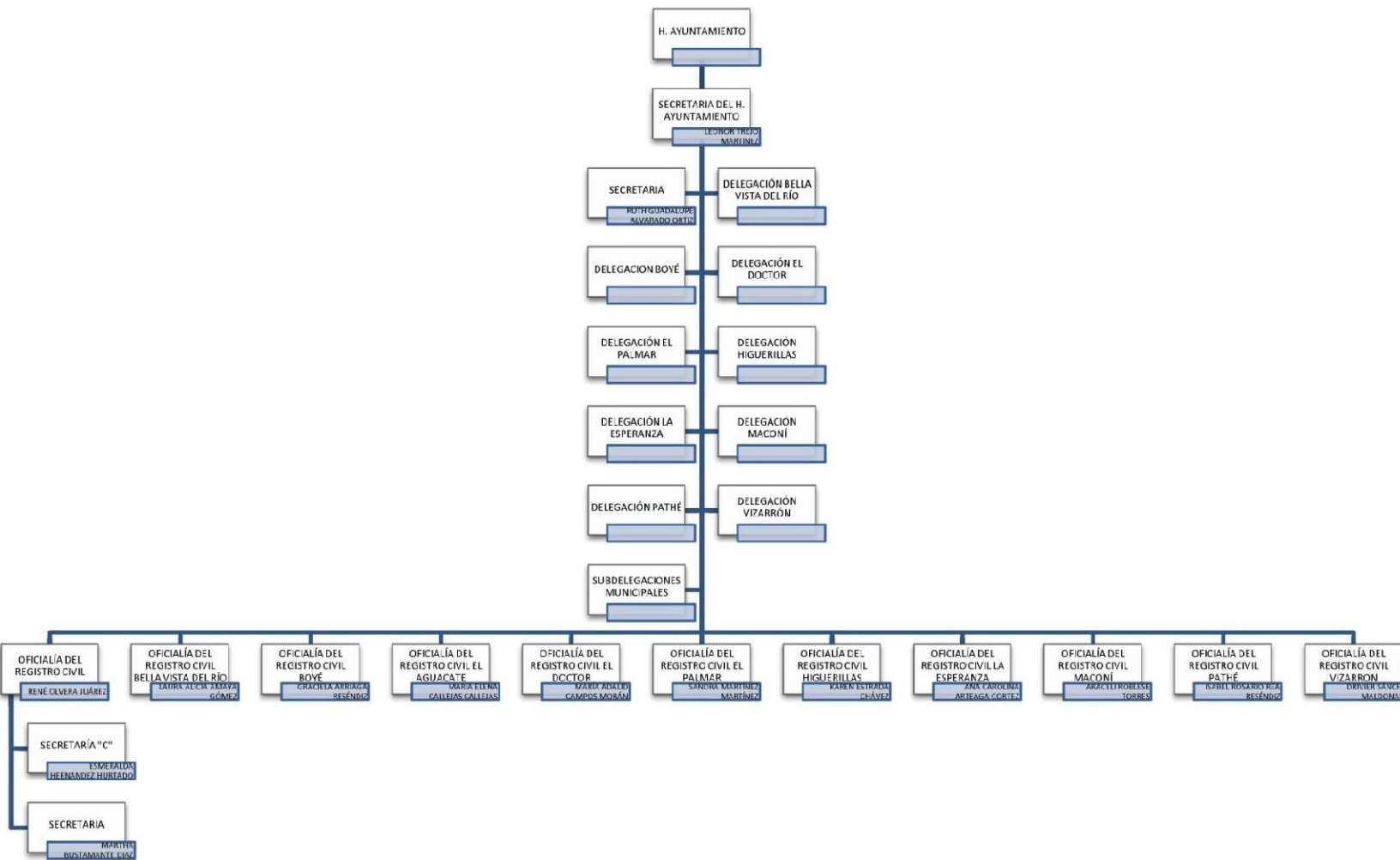
Objetivo:

Ejecutar, conforme a las políticas, normas, procedimientos y programas establecidos, la comunicación y concertación institucional con las organizaciones sociopolíticas en el municipio.

Funciones:

1. Elaborar un diagnóstico de las organizaciones sociopolíticas en el municipio, considerando su dinámica de actuación, líderes, localidades donde tienen presencia y tipo de demandas.
2. Efectuar las acciones de promoción, concertación preventiva y seguimiento de las demandas planteadas por los líderes de las organizaciones sociopolíticas del municipio.
3. Formular proyectos viables económica, técnica y socialmente; derivados de las prioridades, objetivos y estrategias del Plan de Desarrollo Municipal.
4. Realizar los estudios de factibilidad, análisis de costos unitarios, disponibilidad de insumos, generadores de obra y congruencia e impacto social de la obra pública municipal, en un marco de coordinación interinstitucional.
5. Aprobar los dictámenes técnicos para las diversas obras en plazo y monto establecidos.

ESTRUCTURA ORGÁNICA SECRETARÍA DEL H. AYUNTAMIENTO



6. SECRETARÍA DEL H. AYUNTAMIENTO

La secretaría del Ayuntamiento será la instancia auxiliar para el despacho de los asuntos del mismo. Para el desempeño de sus responsabilidades tendrá como facultades y obligaciones las siguientes:

1. Tener a su cargo el cuidado y dirección inmediata de la oficina y archivo del Ayuntamiento.
2. Citar, previo acuerdo con el Presidente Municipal, a los miembros del Ayuntamiento a las sesiones del mismo, mencionando en el citatorio, por lo menos, el lugar, día y hora de la sesión. Si la sesión fuera ordinaria la citación deberá hacerse con por lo menos setenta y dos horas de anticipación y si fuera extraordinaria con veinticuatro.
3. Estar presente en todas las sesiones del Ayuntamiento sólo con voz informativa y levantar el acta correspondiente a fin de someterla a la firma de los participantes dentro de las veinticuatro horas siguientes.
4. Expandir las copias, credenciales, nombramientos y demás certificaciones de los archivos municipales.
5. Suscribir todos los documentos oficiales emanados del Ayuntamiento, sin cuyo requisito no serán válidos.
6. Organizar y mantener actualizada la colección de leyes, decretos, reglamentos, periódicos oficiales del Estado, circulares y órdenes relativos a los distintos ramos de la administración pública municipal, debidamente ordenada.
7. Atender todo lo relativo a la remisión de acuerdos del Ayuntamiento que deban conocer la Legislatura o el Ejecutivo del Estado.
8. Cumplir y hacer cumplir los acuerdos, órdenes y circulares que el Ayuntamiento apruebe y que no estén encomendadas a otra dependencia.
9. Elaborar y verificar el cumplimiento del calendario cívico municipal.
10. Organizar y administrar la publicación de la gaceta municipal.
11. Coordinar el Sistema del Registro Civil en el ámbito municipal.

12. Presentar en la primera sesión de cada mes, informe que exprese el número de asuntos de los expedientes que hayan pasado a comisión, los despachos en el mes anterior y el total de los pendientes.
13. Resguardar el libro de actas del Ayuntamiento.
14. Expedir las actas de buena conducta, residencia y de escasos recursos económicos.
15. Registrar y certificar las firmas de los titulares de las dependencias municipales, así como las autoridades auxiliares.
16. Coordinar y vigilar el correcto funcionamiento de las delegaciones del Municipio.
17. Capacitar, asesorar y apoyar a los delegados y subdelegados municipales para que realicen, en el ámbito de su competencia y por encargo del Presidente Municipal, acciones y de información y orientación a la ciudadanía sobre las normas y procedimientos relativos al funcionamiento y control de comercios, así como el correspondiente registro y pago de derecho por concepto de licencias y permisos.
18. Vigilar, con el auxilio de dependencias federales y estatales, el cumplimiento de los ordenamientos en materia de cultos religiosos.
19. Organizar y dar seguimiento a través de la Junta Municipal de Reclutamiento el servicio militar en el Municipio.
20. Recibir y organizar la comunicación escrita, así como solicitudes a las dependencias de la administración pública y los miembros del Ayuntamiento.
21. Proporcionar información a la ciudadanía acerca de trámite de pasaportes.
22. Realizar el trámite y otorgamiento de permisos y licencias en materia de: peleas de gallos, carreras parejeras, pirotecnia, rifas y sorteos, así como regulación de consumo, almacenamiento y uso de explosivos.

6.1 OFICIALÍA DEL REGISTRO CIVIL

Objetivo:

Organizar y controlar la inscripción de todos los actos referentes al estado civil de los habitantes del municipio, así como la compilación y emisión de actas y permisos a su cargo.

Funciones:

1. Recabar y revisar la documentación necesaria para la celebración de matrimonios, nacimientos, defunciones, divorcios, reconocimientos de hijos, adopciones e inscripción de sentencias.
2. Definir los criterios y lineamientos en materia de inhumaciones, exhumaciones, re inhumaciones, mantenimiento y apertura de fosas, permisos de construcción y refrendo en los panteones municipales.
3. Participar en la elaboración, aplicación, seguimiento y evaluación del reglamento de panteones.
4. Organizar la integración del censo de los panteones municipales, en coordinación con el área encargada de la administración de los mismos.
5. Establecer los mecanismos de coordinación y apoyo con el gobierno estatal, a efecto de contribuir a la modernización de los procesos de inscripción, control y emisión de actas y permisos del Registro Civil en el Municipio.
6. Las demás que por la naturaleza de sus funciones le asigne el secretario del ayuntamiento conforme a las leyes y reglamentos de la materia.

6.2 DELEGACIONES MUNICIPALES

Objetivo:

Establecer puente de comunicación entre los miembros del Ayuntamiento y la población, promoviendo la organización de las comunidades para el desarrollo municipal y reconocer las expectativas y necesidades reales de la población, a fin de realizar las políticas que el ayuntamiento defina para sus comunidades.

Funciones:

1. Ejecutar los acuerdos que expresamente les ordene el Ayuntamiento y el

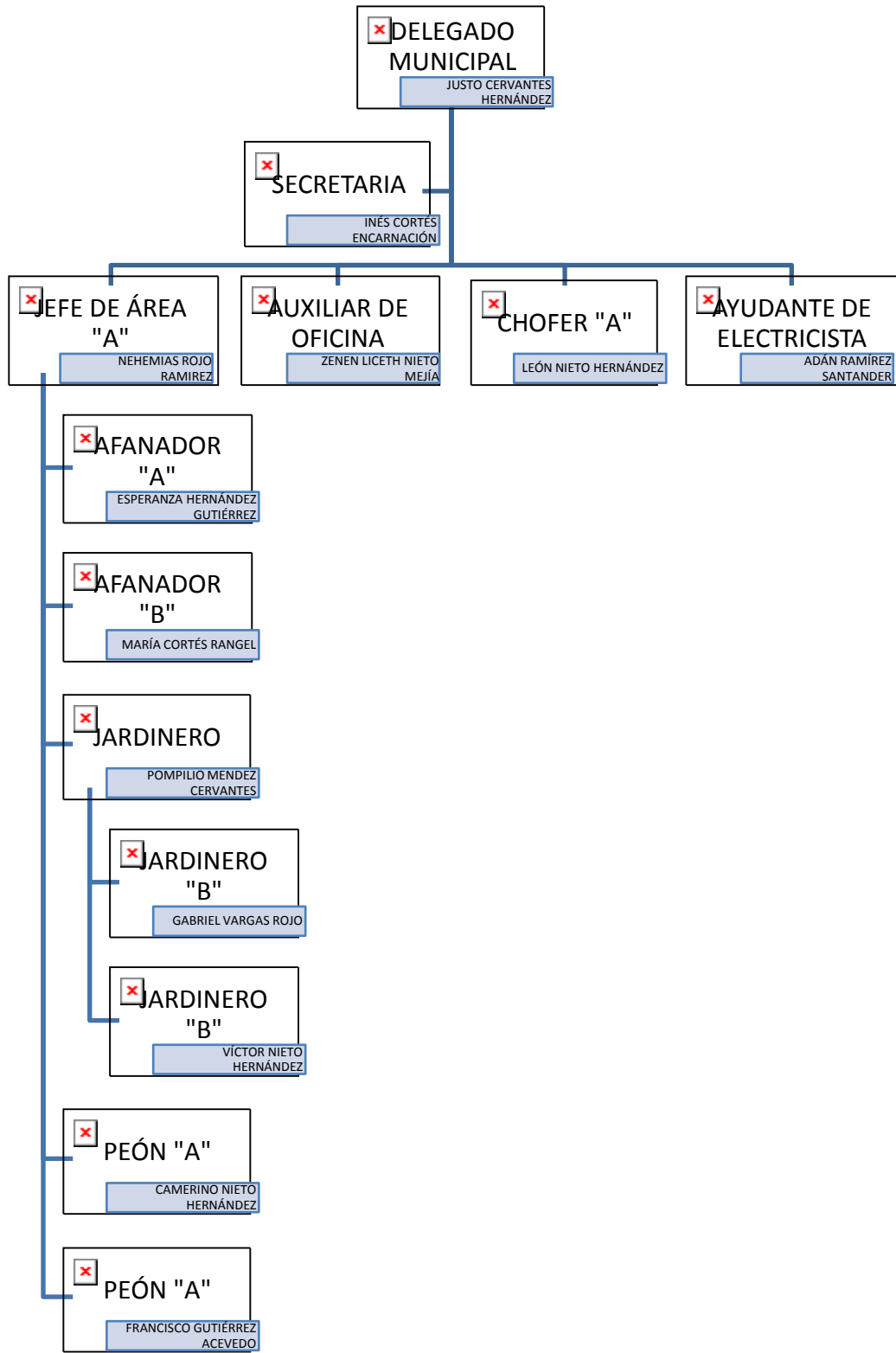
Presidente Municipal, en la demarcación territorial de que se trate.

2. Vigilar y mantener el orden público en su jurisdicción.
3. Informar al Presidente Municipal de los acontecimientos que afecten el orden, la tranquilidad pública y la salud de su delegación o subdelegación, por conducto de la Secretaría del Ayuntamiento.
4. Promover el establecimiento y conservación de los servicios públicos en su jurisdicción.
5. Actuar como conciliador en los asuntos que sometan a su consideración los habitantes de su adscripción.
6. Participar coordinadamente con la Secretaría del Ayuntamiento para la formulación de planes y programas, apoyando para la obtención de la información requerida
7. Participar en el sistema de consejos municipales de participación social; manteniendo una estrecha colaboración con las autoridades municipales.
8. Auxiliar a los miembros de su jurisdicción para la gestión de obras y servicios comunitarios.
9. Apoyar el proceso de recaudación de contribuciones fiscales municipales cuando así lo determine la tesorería municipal con apego a los procedimientos que se establezcan para tal fin.
10. Operar eficientemente la administración y los servicios municipales en coordinación con las estructuras municipales de programas y servicios.
11. Aplicar las sanciones conducentes con motivo de infracciones al Reglamento de Policía y Buen Gobierno, a los reglamentos y acuerdos municipales respectivos.
12. Rendir un informe mensual al Presidente Municipal.
13. Dar curso o trámite, en el menor tiempo a la negociación o asuntos que con motivo de su encargo le correspondan.
14. Las demás que con motivo de su encargo determinen las leyes y reglamentos correspondientes, así como las que le confiera el Ayuntamiento y la Presidencia Municipal en su caso.

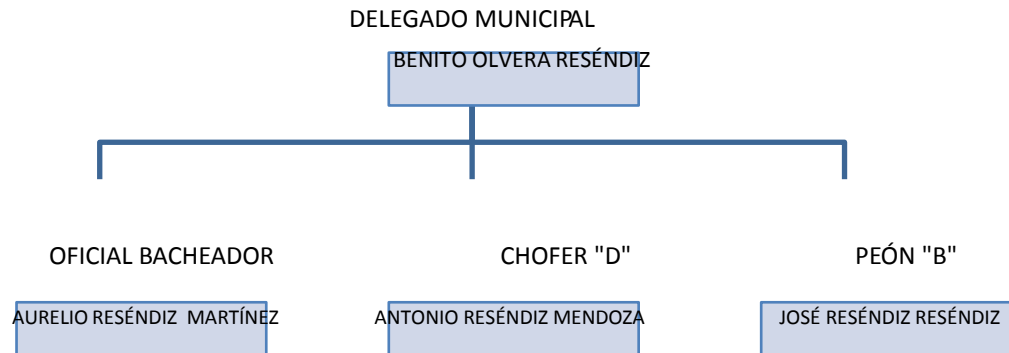
El Municipio de Cadereyta de Montes, se divide políticamente en delegaciones de acuerdo al artículo 9, título II, capítulo primero del Reglamento de Policía y Buen Gobierno, siendo estas:

- Bella Vista del Río
- Boyé
- El Doctor
- El Palmar
- Higuierillas
- La Esperanza
- Maconí
- Pathé
- Vizarrón

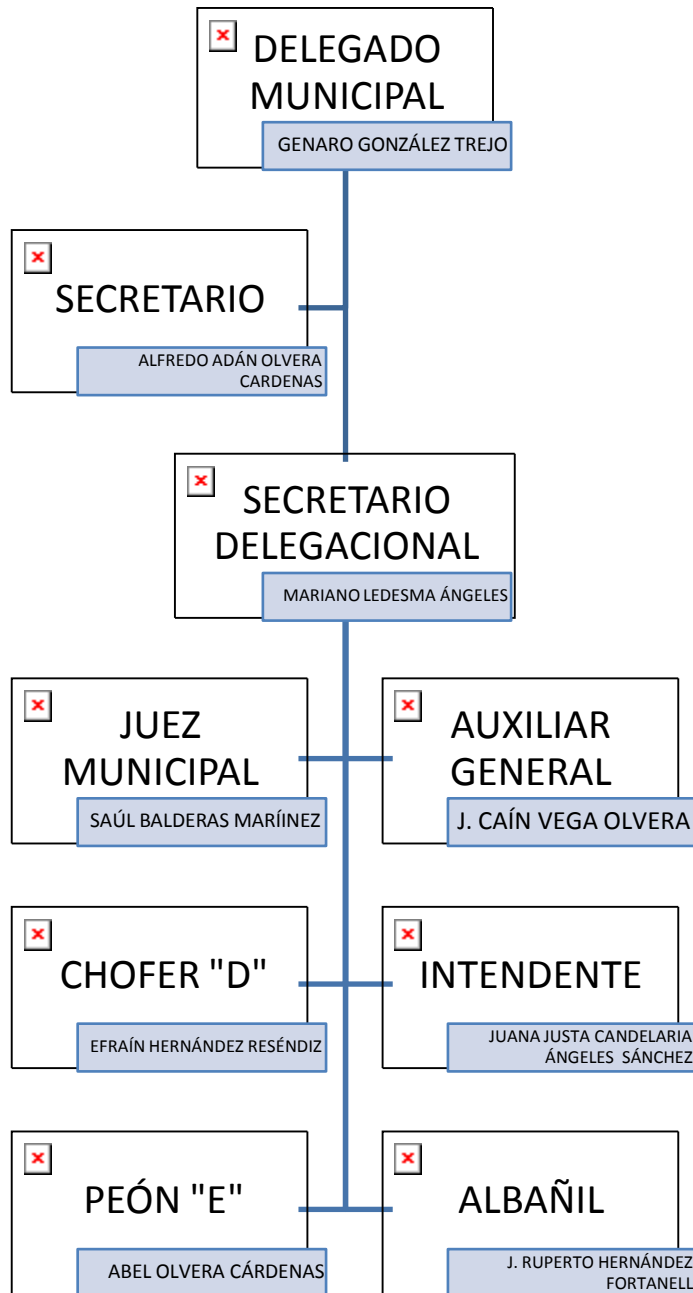
ESTRUCTURA ORGÁNICA DELEGACIÓN BELLAVISTA DEL RÍO



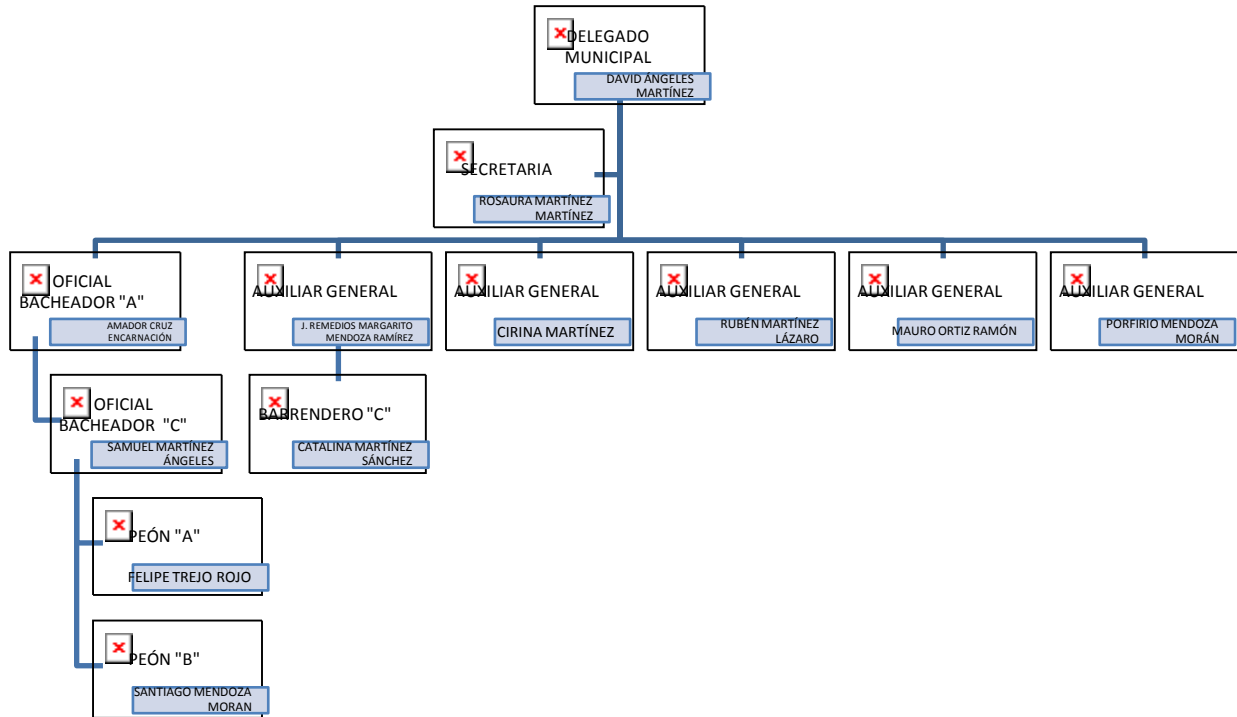
ESTRUCTURA ORGÁNICA DELEGACIÓN BOYE



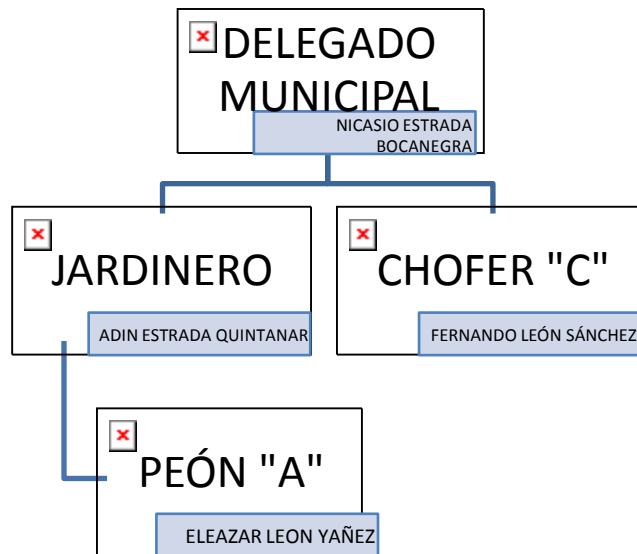
ESTRUCTURA ORGÁNICA DELEGACIÓN EL DOCTOR



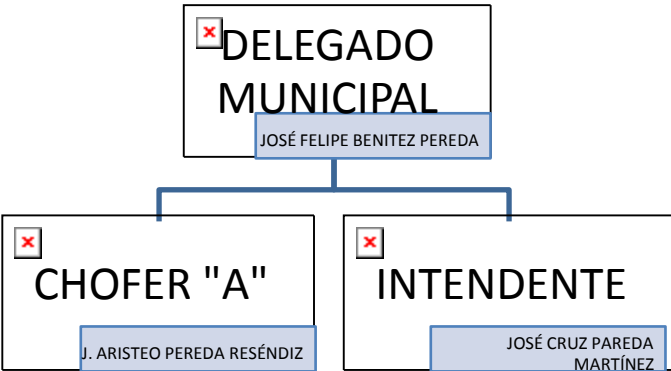
ESTRUCTURA ORGÁNICA DELEGACIÓN EL PALMAR



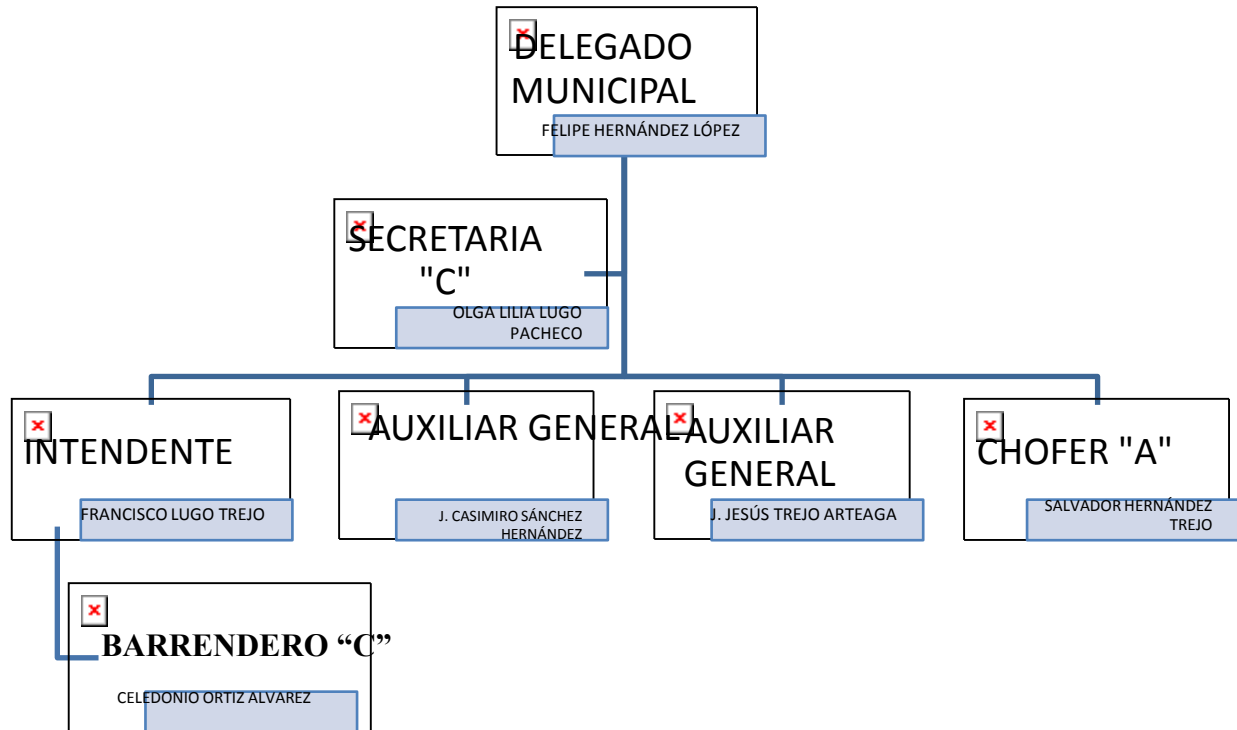
ESTRUCTURA ORGÁNICA DELEGACIÓN HIGUERILLAS



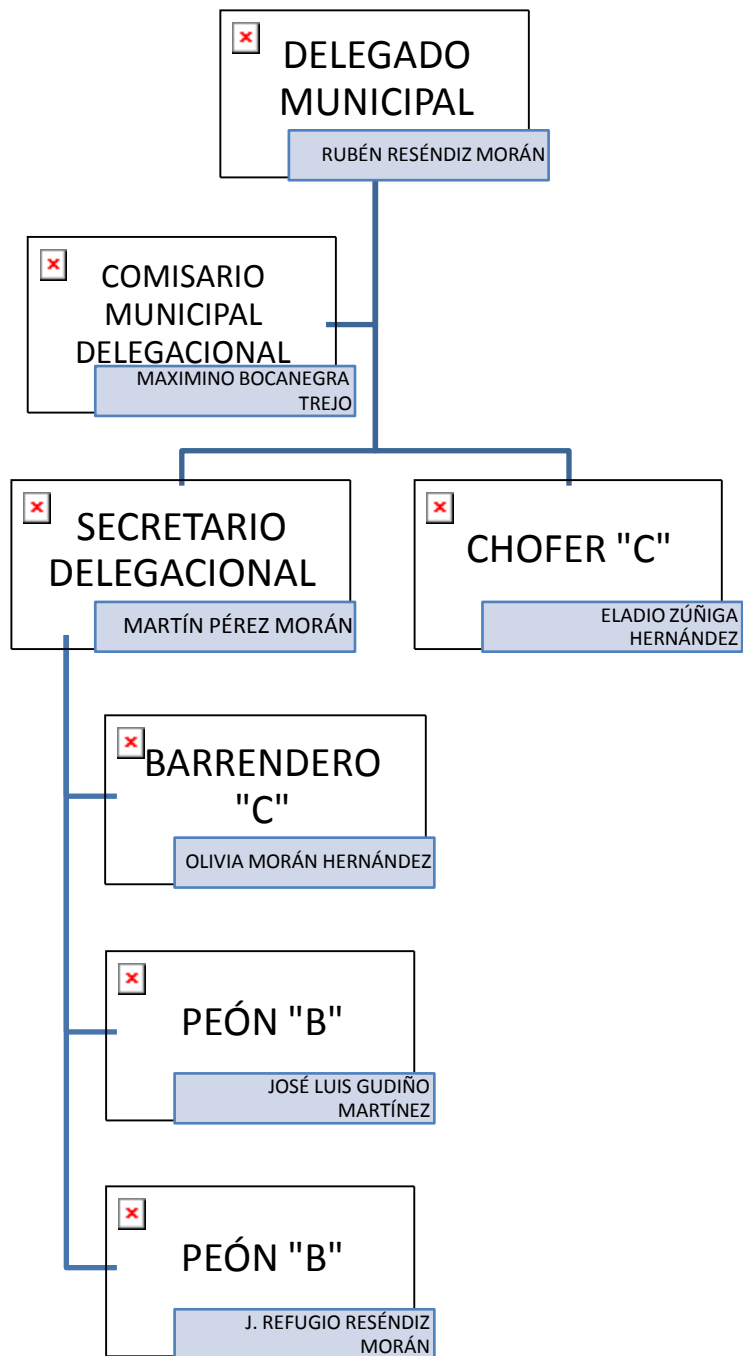
ESTRUCTURA ORGÁNICA DELEGACIÓN LA ESPERANZA



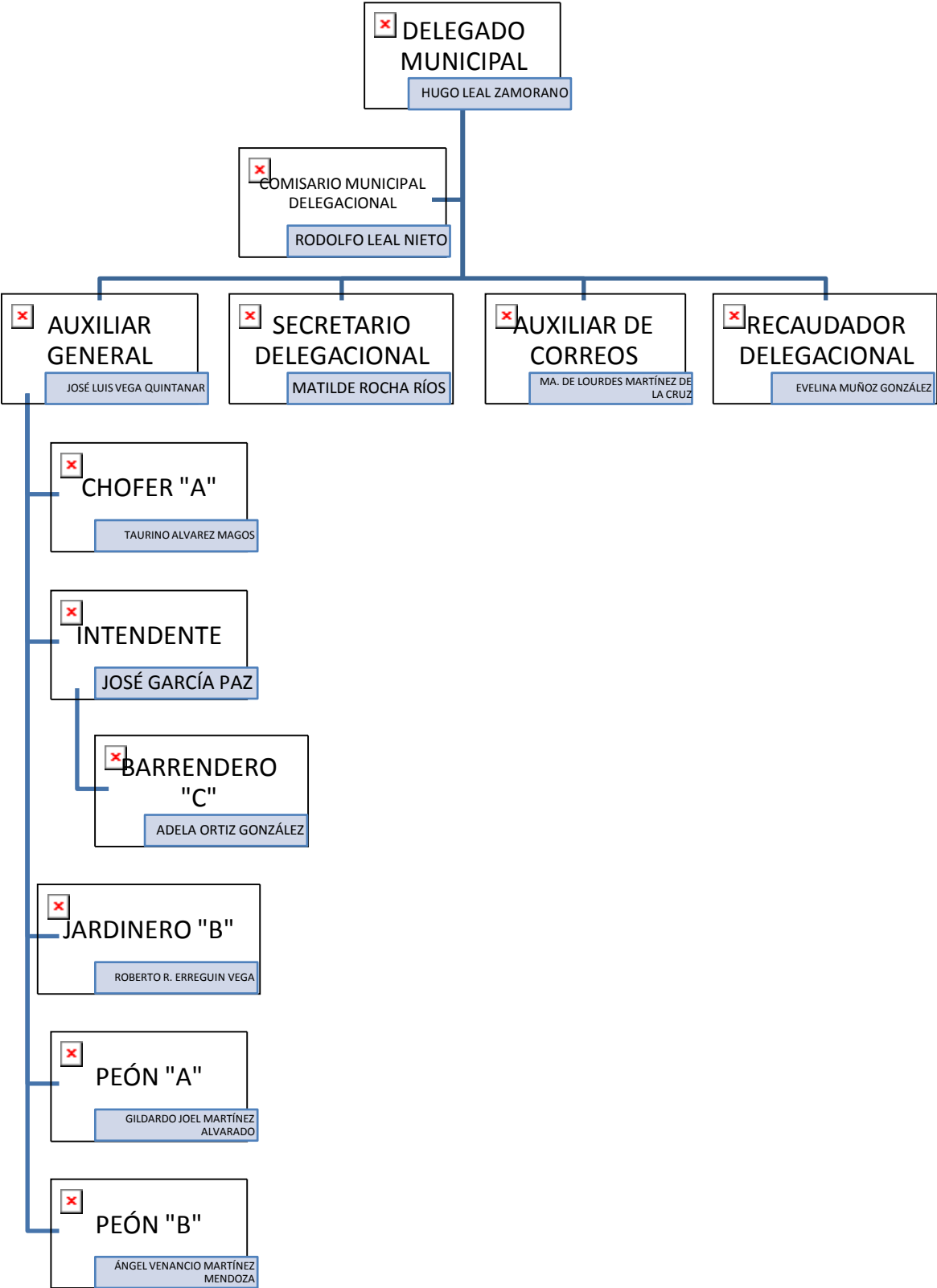
ESTRUCTURA ORGÁNICA DELEGACIÓN MACONÍ



ESTRUCTURA ORGÁNICA DELEGACIÓN PATHÉ



ESTRUCTURA ORGÁNICA DELEGACIÓN VIZARRÓN

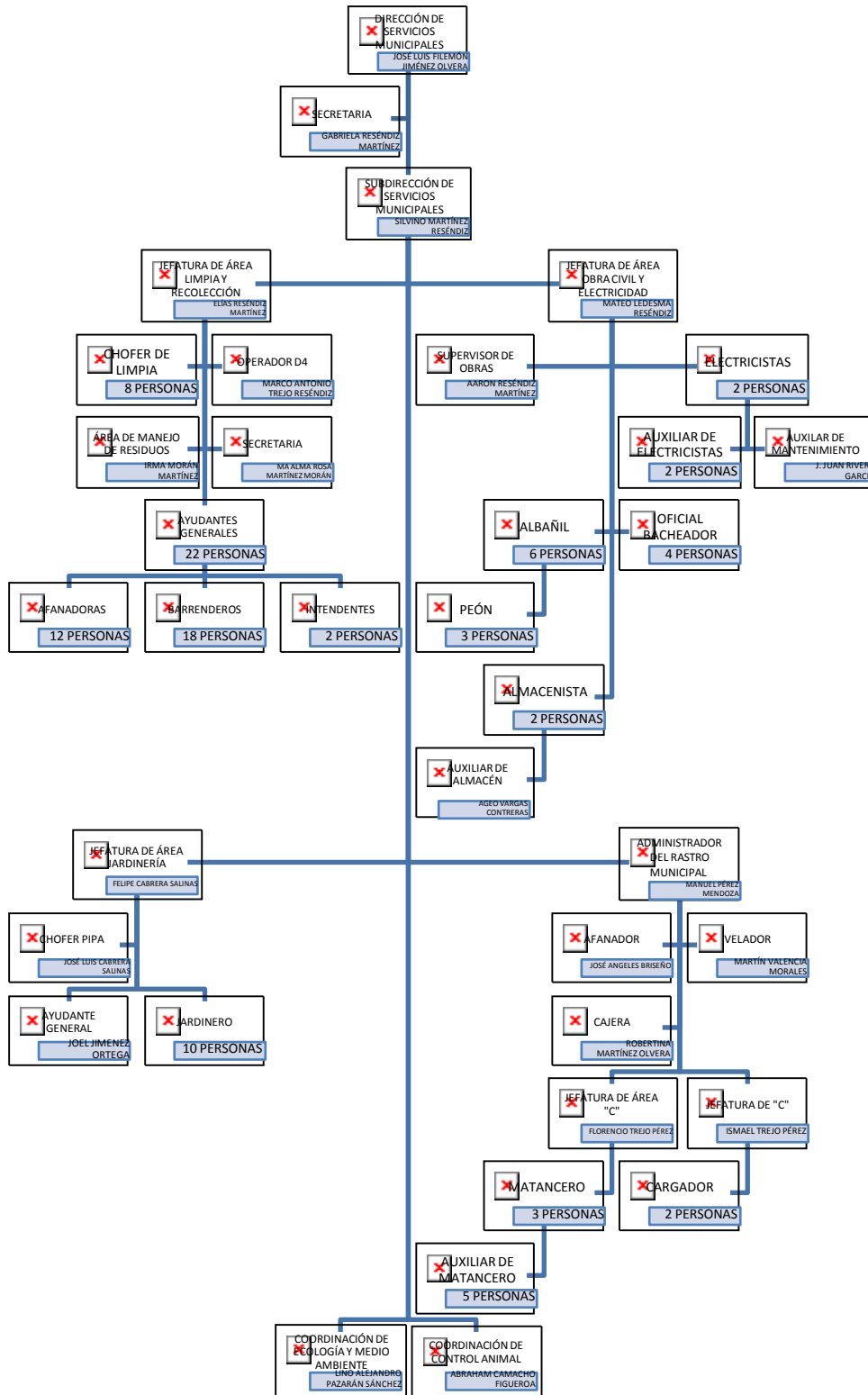


6.3 SUB-DELEGACIONES MUNICIPALES

- Adjuntitas
- Agua Fría
- Arroyo de Zituní
- Boxasní
- Boyesito
- Corral Blanco
- El Chilar
- El Demiño
- El Ranchito
- El Rincón
- El Sauz
- Fuentes y Pueblo Nuevo
- La Magdalena
- La Meseta
- La Puerta
- Llanitos
- Los Arteaga
- Los Llanitos de Santa Bárbara
- Los Reveníos
- Los Ríos
- Los Vázquez
- Puerto de La Concepción
- Puerto del Chiquihuite
- Puerto del Salitre
- Rancho de Guadalupe
- San Antonio de la Cañada
- San Diego
- San Gaspar
- San Juan de la Rosa

- San Martín Florida
- Santa Bárbara
- Santo Domingo
- Taxhido
- Terrero
- Tzibanza
- Tziquia
- Villa Guerrero
- Villa Nueva
- Xodhé
- Zituní,.....

ESTRUCTURA ORGÁNICA DIRECCIÓN DE SERVICIOS MUNICIPALES



7. DIRECCIÓN DE SERVICIOS MUNICIPALES

Objetivo:

Planear y proporcionar de manera eficiente, oportuna y con calidad los servicios públicos que presta el Gobierno Municipal a la sociedad; optimizando los recursos disponibles e involucrando la participación de la ciudadanía en su previsión, mantenimiento y evaluación.

Funciones:

1. Planear, dirigir y evaluar la organización, prestación y mantenimiento de los siguientes servicios públicos: parques, jardines, rastro, panteones, mercados, calles y avenidas, acopio y procesamiento de la basura, drenaje, alcantarillado y alumbrado público.
2. Establecer las normas, políticas y procedimientos administrativos de control, inspección y evaluación de los servicios públicos a cargo del Municipio.
3. Promover esquemas de participación y colaboración de los sectores privado y social para ampliar la cobertura y calidad de los servicios públicos básicos del municipio.
4. Fomentar la participación ciudadana en el mantenimiento y rehabilitación de: banquetas, calles, nomenclaturas, auditorios, parques y jardines.
5. Formular el Programa Sectorial y los Programas Operativos de la Dependencia.
6. Asesorar a las Autoridades Auxiliares Municipales en la materia de su competencia.
7. Informar al Ayuntamiento sobre los programas de Servicios Públicos a cargo del Municipio, su aplicación y resultados.
8. Proponer y promover los convenios y acuerdos de coordinación intergubernamental en la materia de su competencia.
9. Las demás que le encomiende el Presidente Municipal, con base en las normas y disposiciones administrativas aplicables.

7.1 SUBDIRECCIÓN DE SERVICIOS MUNICIPALES

Objetivo:

Coordinar, programar, vigilar y coadyuvar a la prestación de servicios públicos de calidad, optimizando los recursos disponibles e involucrando la participación de la ciudadanía en su previsión, mantenimiento y evaluación.

Funciones:

1. Dirigir y evaluar la organización, prestación y mantenimiento de los siguientes servicios públicos: parques, jardines, rastro, panteones, mercados, calles y avenidas; acopio y procesamiento de la basura; drenaje, alcantarillado y alumbrado público.
2. Establecer las normas, políticas y procedimientos administrativos de control, inspección y evaluación de los servicios públicos a cargo del Municipio.
3. Promover esquemas de participación y colaboración de los sectores privado y social para ampliar la cobertura y calidad de los servicios públicos básicos del municipio.
4. Fomentar la participación ciudadana en el mantenimiento y rehabilitación de: banquetas, calles, nomenclaturas, auditorios, parques y jardines. Formular el Programa Sectorial y los Programas Operativos de la Dependencia.
5. Asesorar a las Autoridades Auxiliares Municipales en la materia de su competencia.

7.2 COORDINACIÓN DE ECOLOGÍA Y MEDIO AMBIENTE

Objetivo:

Integrar con la participación de la ciudadanía organizada, diagnósticos, programas y proyectos que contribuyan a impulsar al desarrollo ambiental y ecológico del Municipio con estricto apego a la legislación aplicable en la materia.

Funciones:

1. Promover en el marco de la normatividad establecida, el desarrollo ecológico del Municipio;
2. Impulsar la actividad de reforestación del Municipio, en la colaboración con instituciones gubernamentales y la iniciativa privada.
3. Promover el desarrollo de proyectos productivos relativos a la explotación moderada de los recursos naturales, de sus diferentes etapas: análisis de la viabilidad del proyecto, constitución del grupo interesado, identificación de fuentes de financiamiento, capacitación y canales de comercio.
4. Participar en foros y ferias nacionales e internacionales del cuidado del medio ambiente.
5. Identificar las vocaciones productivas y oportunidades del negocio en las comunidades del Municipio.
6. Fomentar la cultura del cuidado de los bosques en los diferentes sectores del Municipio, de manera particular, ingresando a nuestros ciudadanos a las capacitaciones de programas sobre el tema.
7. Apoyar los programas estatales y federales promovidos por las instituciones involucradas en el sector terciario, tales como SEMARNAT, CONAFOR, SEDESOL, PROFECO, INI, SEDEA, entre otras.
8. Revisar, canalizar y apoyar las peticiones de material para reforestar áreas de alto grado de erosión.
9. Proporcionar asesoría y gestionar trámites que recaigan en el ámbito de su competencia.

10. Identificar oportunidades de exportación para los productos elaborados en el Municipio.

7.3 COORDINACIÓN DE CONTROL ANIMAL

Objetivo.

Supervisar el monitoreo, ubicación, levantamiento, control, cesión, sacrificio y confinamiento de animales callejeros en el municipio.

Funciones:

1. Realizar campañas de salud públicas (antirrábicas, de esterilización y castración)
2. Atender a los reportes de la ciudadanía sobre animales nocivos y dirigirlos a quien corresponda para su solución.
3. Eliminación de perros nocivos dentro del municipio.
4. Proyectar el centro de control animal municipal.
5. Gestionar recursos para la realización de proyectos para el manejo del control animal.
6. Coordinar con el personal del Rastro Municipal el abasto de carne para alimentar a los animales callejeros bajo control del Centro.
7. Realizar recorridos en las diferentes colonias y comunidades del municipio para detectar las poblaciones de animales callejeros.
8. Supervisar que el levantamiento de animales callejeros se realice conforme a las normas y procedimientos de seguridad e higiene.
9. Promover con el apoyo de los organismos protectores de animales, la cesión en adopción de animales callejeros a personas que acrediten tener capacidad para su cuidado y manutención.
10. Verificar el manejo técnico del sacrificio de animales callejeros así como supervisar el traslado de los animales callejeros sacrificados y su confinamiento seguro en el relleno sanitario del municipio.

7.4 JEFATURA DE LIMPIA Y RECOLECCIÓN

Objetivo:

Coordinar la prestación eficaz del servicio público de limpia en: parques, jardines, calles, mercados, avenidas, rastro y panteones, así como la recolección y confinamiento de la basura, en el ámbito municipal.

Funciones:

1. Programar y coordinar la prestación del servicio público de Limpia en la Cabecera Municipal y Delegaciones del Municipio.
2. Supervisar las acciones relacionadas con la pinta de postes, bardas, guarniciones y bancas; poda de jardines y árboles, así como limpieza de plazas, panteones, monumentos, fuentes, fachadas, paradores, kioscos y auditorios.
3. Programar y supervisar el cumplimiento de las rutas establecidas para el barrido de calles y avenidas, así como para la recolección y disposición de la basura en el relleno sanitario.
4. Verificar el mantenimiento programado de los equipos utilizados para la prestación de los servicios de limpia y recolección de la basura.
5. Fomentar -en coordinación con las áreas e instancias involucradas- la participación ciudadana en el mejoramiento del servicio público de limpia y recolección de la basura.
6. Elaborar los informes estadísticos y estudios técnicos relativos a la prestación y mejoramiento de los servicios públicos municipales a su cargo.
7. Participar en la integración del Programa Operativo Anual de la dependencia.
8. Elaborar diagnósticos en materia del servicio público de Limpia y Recolección de la basura en el ámbito municipal.
9. Formular estudios para la adecuada prestación del servicio público de limpia, así como promover campañas educativas para la eficaz disposición y manejo de la basura en las localidades y hogares del municipio.

10. Integrar los expedientes técnicos para la aplicación de recursos y programas relacionados con las materias de su competencia.
11. Llevar el control de la prestación y evolución de la cobertura y calidad del servicio público de Limpia y Recolección de la Basura en el municipio.
12. Apoyar en los eventos organizados por la dependencia.
13. Participar en eventos de capacitación, con incidencia en la materia de su competencia.

7.5 JEFATURA DE OBRA CIVIL Y ELECTRICIDAD

Objetivo:

Administrar y realizar el mantenimiento oportuno y eficaz de la infraestructura de: mercados y tianguis, así como del rastro, calles, avenidas y el panteón municipal, así como coordinar los programas de mantenimiento de infraestructura en alumbrado público en nuestro Municipio.

Funciones:

1. Con base en las prioridades existentes, dar mantenimiento preventivo y correctivo.
2. Fomentar -en coordinación con las áreas e instancias involucradas- la participación ciudadana en la revisión y mantenimiento de la infraestructura y la prestación del servicio de la dependencia.
3. Supervisar la aplicación de la normatividad existente en lo relativo a: autorización, inscripción, registro y actualización del inventario de comerciantes ubicados en los mercados, tianguis y puestos semifijos y ambulantes del municipio.
4. Programar y supervisar, en coordinación con las áreas involucradas, el mantenimiento preventivo y correctivo de las instalaciones hidráulicas y sanitarias de los mercados públicos, rastro y panteones del municipio.
5. Organizar y supervisar la prestación de los servicios de excavación de fosas, que se requieren para el adecuado funcionamiento del Panteón Municipal.

6. Las demás que le encomiende el director de Servicios Públicos Municipales, con base en las normas y disposiciones aplicables.
7. Programar y coordinar el mantenimiento preventivo y correctivo del alumbrado público en las comunidades y colonias del municipio.
8. Programar, coordinar y verificar el cumplimiento del programa de ahorro de energía eléctrica a cargo del Municipio.

9. Verificar la realización de trámites relativos a contratos de las redes de alumbrado público ante la Comisión Federal de Electricidad (altas y bajas).
10. Coordinar el levantamiento del censo de alumbrado y actualización para balance de carga y cuantificación.
11. Supervisar y elaborar el dictamen con las observaciones de las obras de ampliación de energía eléctrica, en coordinación con la dirección de Obras Públicas Municipales.
12. Elaborar informe de actividades y requisiciones de material.
13. Coordinar la supervisión de las acciones relacionadas con: pinta de postes, bardas, guarniciones y bancas.
14. Formular estudios para el aprovechamiento de luminarias, así como campañas para el uso óptimo y ahorro de energía eléctrica en las localidades y hogares del municipio.
15. Vigilar el adecuado mantenimiento a la infraestructura y el servicio de alumbrado público a su cargo.
16. Coordinar el mantenimiento a la infraestructura de: alumbrado público.
17. Fomentar -en coordinación con las áreas e instancias involucradas- la Participación ciudadana en la revisión y mantenimiento de la infraestructura y la red de alumbrado público existente.
18. Elaborar los informes estadísticos relativos a la prestación de los servicios públicos municipales a su cargo.
19. Elaborar cuando se requiera, los expedientes técnicos para la aplicación de recursos y programas concurrentes en la materia.
20. Colaborar con la Dirección de Desarrollo Urbano y Ecología en el programa de recuperación de desechos eléctricos.
21. Llevar el control de la prestación y evolución de la cobertura y calidad de los servicios públicos encomendados al área.
22. Apoyar los eventos organizados por la dependencia.
23. Participar en eventos de capacitación, con incidencia en la materia de su competencia.

7.6 JEFATURA DE ÁREA JARDINERÍA

Objetivo:

Coordinar el mantenimiento de parques, jardines y demás áreas verdes a cargo del Municipio.

Funciones:

1. Programar el mantenimiento a los jardines, camellones y fuentes del Municipio.
2. Coordinar la poda y riego de los jardines, camellones y áreas verdes a cargo del Municipio.
3. Coordinar el tratamiento de la tierra que se utiliza en los jardines, parques y áreas verdes del municipio.
4. Coordinar la poda de árboles y recolección de la basura generada por esta actividad en el Municipio.
5. Coordinar la enalación de los troncos de los árboles y derribar los que, por su estado físico o condición actual, representen un riesgo inminente para la seguridad pública.
6. Dirigir y proporcionar los cuidados requeridos para el mantenimiento de las plantas del vivero municipal.
7. Realizar la entrega de plantas en donación, conforme al procedimiento establecido.
8. Elaborar los reportes diarios relativos a las acciones de mantenimiento efectuadas.
9. Participar en eventos de capacitación, con incidencia en la materia de su competencia.

7.7 ADMINISTRACIÓN DEL RASTRO MUNICIPAL

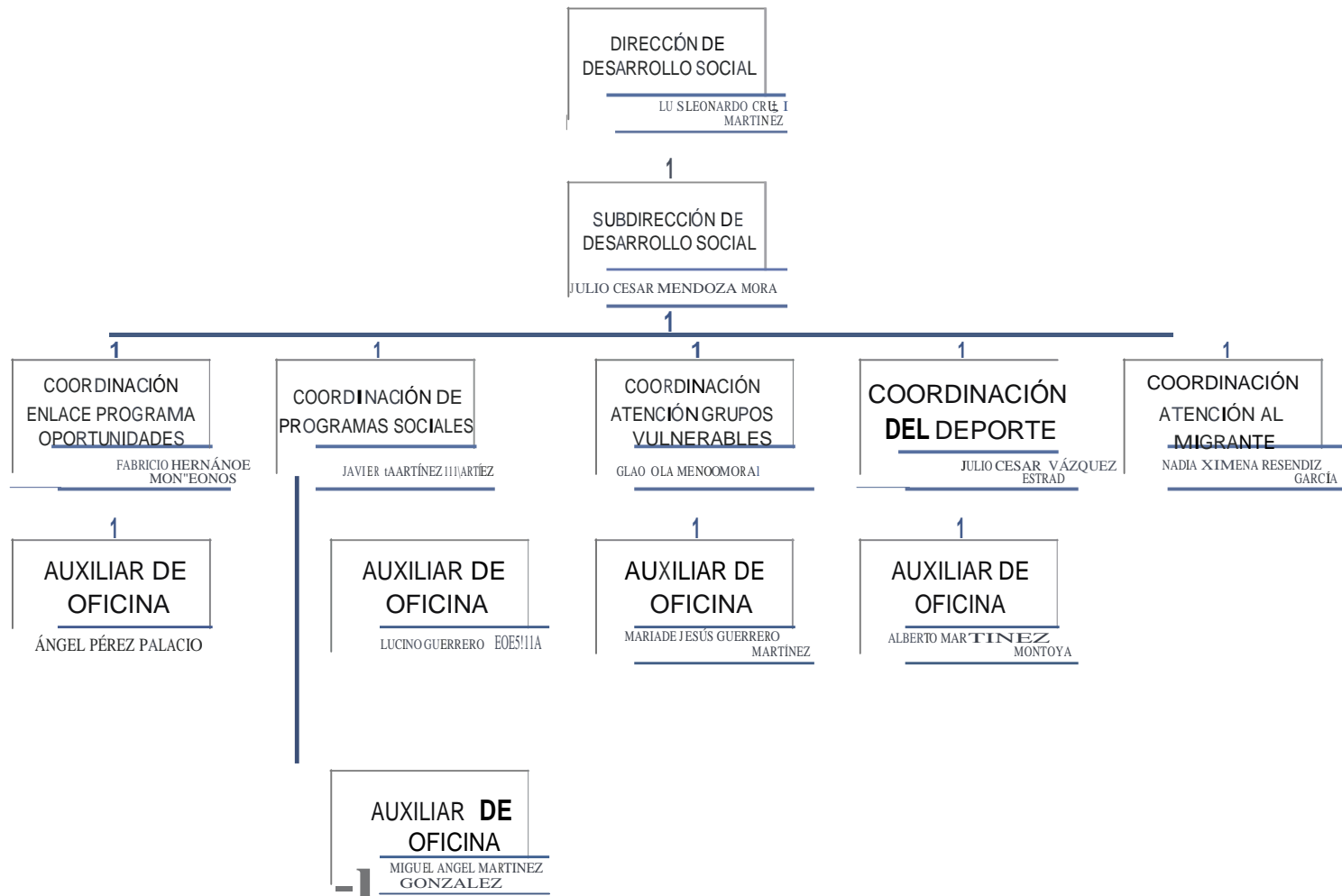
Objetivo:

Coordinar las acciones del rastro municipal para el adecuado sacrificio de ganado, con el fin de garantizar a la población el consumo de carne de calidad.

Funciones:

1. Coordinar la ejecución del programa de matanza de ganado que se realice en el rastro municipal.
2. Supervisar al personal y verificar el mantenimiento de las instalaciones del rastro municipal, tanto en condiciones de higiene como de vigilancia sanitaria.
3. Dirigir y supervisar las actividades del personal a su cargo.
4. Realizar el corte de caja de los ingresos diarios recaudados, por concepto de pago de derechos.
5. Atender a visitantes y autoridades sanitarias que realicen inspecciones al rastro.
6. Asegurar que las actividades e instalaciones del rastro municipal se desarrollen y mantengan bajo las condiciones de orden, seguridad e higiene establecidas en el reglamento correspondiente.
7. Promover la realización de convenios o acuerdos con los introductores de ganado.
8. Realizar Informes periódicos sobre las actividades del Rastro Municipal.
9. Participar en eventos de capacitación, con incidencia en la materia de su competencia.

ESTRUCTURA ORGÁNICA DIRECCIÓN DE DESARROLLO SOCIAL



8. DIRECCIÓN DE DESARROLLO SOCIAL

Objetivo:

Organizar promover difundir, en coordinación con dependencias y entidades del Municipio y del Estado, actividades para el desarrollo cultural, relativo y deportivo de los jóvenes del Municipio; promover la aplicación de programas y proyectos en apoyo al desarrollo de la educación formal y no escolarizada de la juventud Cadereytense.

Funciones:

1. Colaborar con las dependencias gubernamentales y organismos privados en acciones de fomento a la educación formal y ambiental en las comunidades del Municipio.
2. Integrar y coordinar la operación del sistema de estudiantes becados en el Municipio.
3. Coordinar con las autoridades auxiliares del municipio la aplicación, de programas de fomento y promoción del desarrollo educativo, particularmente en los jóvenes de comunidades y grupos indígenas y en marginados del Municipio.
4. Organizar en coordinación de las dependencias del Municipio y del Estado programas de salud, campañas de prevención dirigidos al mejoramiento del Municipio.
5. Planear, programar y coordinar acciones formativas, informativas y recreativas de carácter cultural dirigidas a los jóvenes del Municipio.
6. Organizar y realizar eventos en los que se busque la preservación de las manifestaciones históricas, artísticas y culturales del municipio fomentando la participación de la juventud Cadereytense.
7. Gestionar ante instancias públicas y privadas en otorgamiento de estímulos para apoyar a los ciudadanos y grupos de jóvenes destacados que realicen actividades culturales, artísticas y deportivas a favor del municipio.

8.1 SUBDIRECCIÓN DE DESARROLLO SOCIAL

Objetivo:

Coordinación de programas de desarrollo social humano.

Funciones:

1. Planear, programar, ejecutar, controlar y evaluar programas asistenciales.
2. Atender de manera directa a la ciudadanía.
3. Responsable de la formulación estadística de la dirección.
4. Establecer coordinación permanente con las diferentes instancias del Gobierno para la implementación de acciones, programas y proyectos de participación Ciudadana.
5. Gestionar y dar respuesta a las solicitudes de trámites y servicios que presenta la ciudadanía
6. Supervisar que la atención y seguimiento de la demanda ciudadana.
7. Coordinar la implementación de programas de salud, control canino, protección social, adultos mayores, etc.
8. Coordinar programas de rescate a los valores familiares y ciudadanos, así como programas que tengan como objetivo elevar y preservar el desarrollo municipal.
9. Coordinar acciones relacionadas con la preservación del equilibrio ecológico y protección al ambiente.
10. Vincular los programas delegacionales en materia de salud, cultura y recreación.
11. Vincular la participación de diversos grupos sociales en planes y programas delegacionales.

8.2 COORDINACIÓN ENLACE PROGRAMA OPORTUNIDADES

Objetivo:

Orientar, organizar y asesorar a las titulares de las familias beneficiarias y a las promotoras comunitarias a fin de que puedan mejorar su nivel de vida con los apoyos que brinda el programa OPORTUNIDADES.

Funciones:

1. Asesorar permanentemente a las titulares de las familias beneficiarias y promotoras comunitarias acerca de las normas y procedimientos de OPORTUNIDADES.
2. Establecer módulos de atención permanente.
3. Apoyar a las madres de familia en los casos de problemas durante la comprobación de la inscripción a primaria o secundaria.
4. Promover que las titulares entreguen con oportunidad el formato E1, asesorándolas para su llenado a fin de que sea debidamente válido y participar en las actividades de recolección de los mismos.
5. Informar a las titulares la unidad de apoyo que les corresponda.
6. Orientar a los titulares y promotoras con la entrega de la cartilla familiar, suplemento alimenticio, medicamentos, y en otros casos como solicitud de cuotas, realización de faenas, etc.
7. Canalizar a los titulares para que puedan aprovechar los apoyos de salud y alimentación.
8. Recibir bimestralmente el informe comunitario sobre los servicios de OPORTUNIDADES de las promotoras comunitarias y entregarlo a la Unidad del mismo.
9. Informar bimestralmente a las promotoras comunitarias el lugar, la fecha y el horario de la entrega de apoyos monetarios.

8.3 COORDINACIÓN DE PROGRAMAS SOCIALES

Objetivo:

Tiene como propósito desarrollar las capacidades de las personas en condiciones de pobreza patrimonial y de marginación apoyando modelos productivos viables y sustentables a través de la formación de programas que los ayuden económicamente y personalmente.

Funciones:

1. Verificar que todos los programas tanto Federales, Estatales y Municipales sean entregados a las familias de escasos recursos así como vigilar que se utilicen para los fines que fueron creados.
2. Diseñar, proponer y evaluar mecanismos de participación de los sectores público, social y privado en el diagnóstico, prevención y atención a la problemática relacionada con la educación, el deporte, la cultura y la recreación en el municipio.
3. Concertar acciones con instituciones y organismos de los sectores público, social y privado que contribuyan al fortalecimiento de los programas culturales, educativos, deportivos y recreativos del municipio.
4. Promover la participación ciudadana en los Consejos de Participación Social Municipal, para realizar los programas y proyectos con criterios de prioridad, pertinencia, factibilidad e impacto social.
5. Apoyar el diseño y ejecución de los programas sociales del municipio, a través de la perspectiva de equidad de género.

8.4 COORDINACIÓN ATENCIÓN GRUPOS VULNERABLES

Objetivo:

Atender y canalizar a las Instancias correspondientes a los grupos sociales en condiciones de desventaja, que por su condición de edad, sexo, estado civil y origen étnico se encuentran en condición de riesgo.

Funciones:

1. Dar seguimiento a la incorporación de los grupos a los programas de desarrollo para la acceder a mejores condiciones de bienestar.
2. Localizar e identificar los puntos de vulnerabilidad de los grupos sociales para seleccionar la instancia adecuada de apoyo.
3. Combatir la marginación y el rezago que enfrentan los grupos sociales vulnerables para proveer igualdad en las oportunidades.
4. Fortalecer la concertación para el desarrollo de programas y proyectos entre el gobierno y los grupos de la sociedad civil.
5. Contribuir al desarrollo de capacidades de las personas para llevar a cabo una evaluación y seguimiento oportuno que garantice la ejecución correcta y eficiente de los recursos y programas.
6. Ampliar el alcance y cobertura de los programas enfocados a la protección de grupos vulnerables.
7. Promover la incorporación de las personas con discapacidad a los diferentes programas sociales que llevan a cabo los tres órdenes de gobierno.

8.5 COORDINACIÓN DEL DEPORTE

Objetivo:

Coordinar la aplicación de los programas institucionales orientados a la adquisición social de una disciplina deportiva, así como a la recreación; que incrementen los niveles de salud y bienestar entre la población del municipio.

Funciones:

1. Coordinar la integración, ejecución y seguimiento de los programas deportivos y de recreación, a cargo del Municipio.
2. Fomentar la participación ciudadana en la organización y realización de eventos deportivos y recreativos.

3. Promover la participación ciudadana en la construcción, uso y mantenimiento de las instalaciones deportivas y recreativas del municipio.
4. Gestionar ante las dependencias y organismos de los sectores público, social y privado, apoyos para fomentar el deporte y la recreación en el ámbito municipal.
5. Integrar y actualizar un padrón de instituciones y organismos deportivos y recreativos, existentes en el municipio.
6. Coordinar la administración del multidisciplinario, auditorio y espacios recreativos del municipio.
7. Coordinar la integración de los programas actividades de los instructores deportivos y recreativos, dentro de las instalaciones del gobierno municipal.

.6 COORDINACIÓN ATENCIÓN AL MIGRANTE

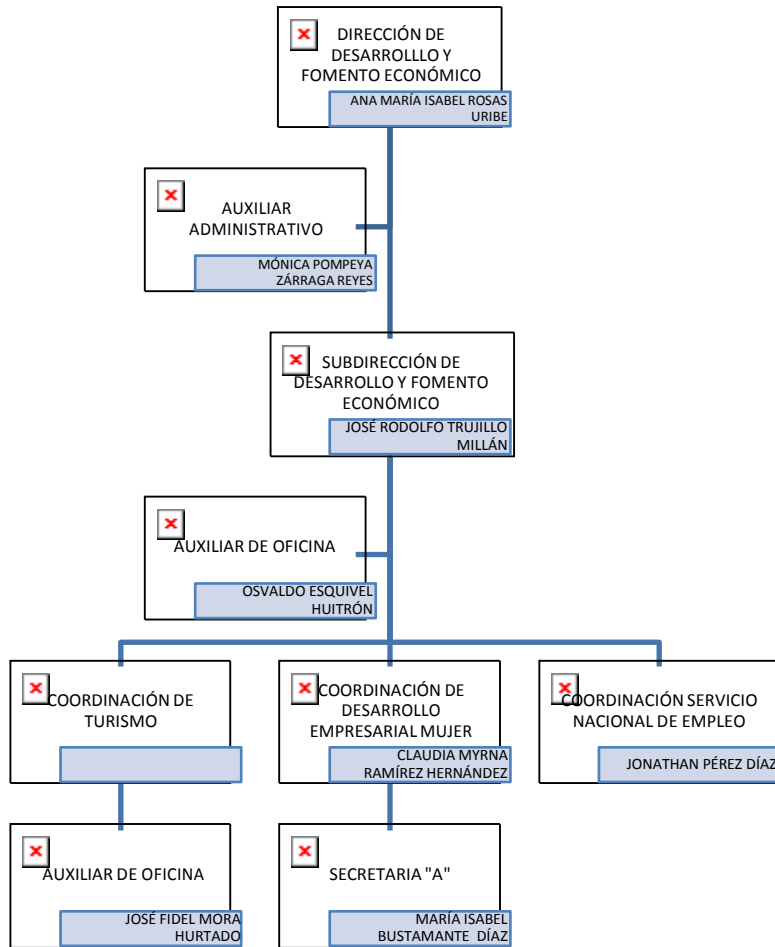
Objetivo:

Coordinar, evaluar, promover, ejecutar e impulsar programas y acciones enfocadas a la atención integral de los migrantes del Municipio y de la Zona Serrana del Estado.

Funciones:

1. Conducir y coordinar las relaciones del Municipio con el Gobierno Estatal y Federal.
2. Apoyar al Municipio y sus dependencias en la conducción de las relaciones con agentes consulares.
3. Asesorar, informar y apoyar a migrantes del municipio para la obtención de permisos temporales de trabajo en el extranjero.
4. Desarrollar estudios e investigaciones en materia migratoria que aporten información que permitan proponer modelos, proyectos, planes o programas de atención a los migrantes y sus familias tanto en nuestro Municipio como en el extranjero.
5. Traducción de documentos estadounidenses, repatriación de cadáveres, localización de migrantes.
6. Dar a conocer los programas de atención al migrante.

ESTRUCTURA ORGÁNICA DIRECCIÓN DE DESARROLLO Y FOMENTO ECONÓMICO



9. DIRECCIÓN DE DESARROLLO Y FOMENTO ECONÓMICO

Objetivo:

Fortalecer las vocaciones productivas del municipio y fomentar aquellas actividades con verdadero potencial de desarrollo, en el marco de una visión holística que contemple la generación de empleos justos, la salvaguarda de los recursos naturales del territorio y equilibrio social.

Funciones:

1. Incrementar las posibilidades de empleo a través de la ampliación de la base productiva y el desarrollo de proyectos en las comunidades.
2. Impulsar la actividad comercial y de servicios, en coordinación con autoridades estatales y federales.
3. Ofrecer capacitación y asesoría a los empresarios, atendiendo sus quejas y sugerencias.
4. Apoyar y canalizar a las industrias y comercios que deseen iniciarse en la actividad exportadora, con instancias especializadas.
5. Difundir las diferentes ferias y exposiciones nacionales e internacionales, en materia industrial, comercial y artesanal.
6. Promover los atractivos turísticos del municipio y fortalecer la infraestructura del ramo.
7. Propagar el concepto de la cultura turística entre los habitantes del municipio.
8. Establecer vínculos con las instituciones de educación superior para el desarrollo de proyectos.
9. Canalizar los recursos provenientes del gobierno federal y estatal hacia el sector primario.
10. Apoyar conjuntamente con instancias federales y estatales las actividades de reforestación en el Municipio.
11. Participar en el diseño de las políticas de administración del territorio, con la finalidad de presentar el equilibrio ecológico

12. Colaborar en el programa educación salud y alimentación (OPORTUNIDADES) en la supervisión de familias interesadas al programa, reportado irregularidades y surgiendo el ingreso de nuevas conformidades al mismo.
13. Diseñar y establecer en colaboración con el consejo estatal de la mujer, estrategias que mejoren la condición social de las mujeres del municipio.
14. Incitar a las comunidades a participar de manera corresponsable con la administración municipal en la prevención y educación para la salud.
15. Colaborar estrechamente en los programas y proyectos diseñados por la Secretaría del Estado.
16. Organizar e impulsar actividades deportivas de alto rendimiento.
17. Crear y mejorar la infraestructura deportiva.
18. Organizar e impulsar actividades recreativas, culturales y deportivas que contribuyan al desarrollo integral de la juventud Cadereytense, fomentando una cultura de participación.
19. Proponer proyectos de reglamentos de Atención al Turista y Establecimientos de Servicios al Turismo.
20. Formular en coordinación con las áreas y dependencias de los sectores públicos, social y privado, planes y programas orientados a la adquisición social de una disciplina deportiva que eleve los niveles de salud y bienestar entre la población del mundo.
21. Planear y dirigir los programas deportivos que realicen en el municipio.
22. Organizar e instrumentar programas deportivos dirigidos a la niñez y juventud del municipio.
23. Promover la participación entusiasta y permanentemente la ciudadanía en la organización y realización de eventos deportivos.
24. Promover la participación ciudadana en la construcción, uso y mantenimiento de las instalaciones deportivas en el municipio.

9.1 SUBDIRECCIÓN DE DESARROLLO Y FOMENTO ECONÓMICO

Objetivo:

Colaborar estrechamente con la Dirección para dar seguimiento a los planes de acción establecidos mediante la coordinación y supervisión de las diversas áreas y la organización y desarrollo de reuniones de trabajo logrando así evaluar el desempeño de las áreas adscritas a la dirección.

Funciones:

1. Gestor permanente de diversas actividades asignadas.
2. Cooperación interinstitucional para cumplir metas a corto plazo.
3. Representante de diversas actividades con voz y voto de la Dirección de Desarrollo Económico.
4. Difundir toda la información que se maneja para el bienestar económico de la ciudadanía.
5. Gestionar ante las autoridades federales, estatales, organismos, asociaciones, patronatos y grupos de la sociedad civil, la donación de infraestructura básica y servicios colaterales que se requieran para consolidar el desarrollo turístico del municipio.

9.2 COORDINACIÓN DE TURISMO

Objetivo:

Coordinar la ejecución de los programas y proyectos que se formulen para impulsar el desarrollo turístico en el ámbito municipal:

Funciones:

1. Elaborar con la participación de las dependencias y áreas implicadas el programa municipal de turismo.

2. Vigilar el cumplimiento de la ley estatal de turismo y demás disposiciones legales aplicables.
3. Integrar relación relativa a los requerimientos de la infraestructura basura y servicio colaterales que se requiere en cada destino turístico del Municipio.
4. Proporcionar el apoyo desgobierno estatal, información, capacitación y accesoria a los grupos y personas interesadas en la participación de servicios turísticos del municipio.
5. Promover y difundir en el ámbito local, estatal y nacional los principales atractivos turísticos del Municipio.
6. Elaborar y actualizar periódicamente un catálogo de prestadores de servicios turísticos en el ámbito municipal.
7. Promover y difundir a través de trípticos, folletos, promocionales en prensa, radio y televisión locales las principales festivales y sitios turísticos del Municipio.
8. Vigilar el apoyo de las autoridades estatales y la tesorería municipal, la correcta aplicación de precios y tarifas autorizados y la prestación adecuada de los servicios turísticos en el ámbito municipal, conforme a las disposiciones legales aplicables.
9. Estimular la integración de asociaciones, patronatos o comités que coadyuven a la promoción y desarrollo turístico del Municipio.

10. Promover, coordinar y en su caso organizar los espectáculos, excursiones, representaciones y otros eventos tradicionales y folklóricos de carácter turístico.
11. Impulsar y promover el desarrollo turístico del municipio, a través de programas que propicien la detección y el rescate de espacios, tradicionales y costumbres con valor histórico y artístico

9.3 COORDINACIÓN DE DESARROLLO EMPRESARIAL MUJER

Objetivo:

Promover y difundir, en coordinación con dependencias y entidades del Municipio y del Estado, programas formativos y recreativos de índole educativo y cultural que fomenten el desarrollo integral de las mujeres del Municipio

Funciones:

1. Promover las acciones de auto cuidado de la salud entre la población, principalmente en las comunidades de alto grado de marginación, mediante programas que fomenten su participación y educación continua.
2. Colaborar activamente en las actividades que en el consejo estatal de la mujer realice en el Municipio.
3. Promover, dar seguimiento y evaluar la aplicación de los servicios de salud, de medicina preventiva, nutrición, etc., y canalizar a las instancias respectivas los problemas de salud que se presenten en las comunidades del Municipio.
4. Contribuir al desarrollo de la mujer a través de la capacitación a fin de aumentar las oportunidades laborales en diferentes ramos.
5. Orientar y asesorar a las mujeres para que tengan acceso a los programas de gobierno relacionados con proyectos productivos.
6. Divulgar los derechos de la mujer con el propósito de incrementar y fortalecer su participación plena en todos los ámbitos de la vida.

7. Promover, dar seguimiento y evaluar la aplicación de los programas y proyectos en apoyo al desarrollo de la educación formal y no escolarizada en el municipio.
8. Concertar acciones con instituciones educativas, públicas y privadas que contribuyan al fortalecimiento de los programas educativos, culturales y deportivos que se realicen en el Municipio con especial impacto en las comunidades indígenas y grupos marginados.

9. Apoyar y en su caso, supervisar las actividades formativas, informativas y recreativas que deriven de los programas, educativos, culturales del Municipio.

9.4 COORDINACIÓN SERVICIO NACIONAL DE EMPLEO

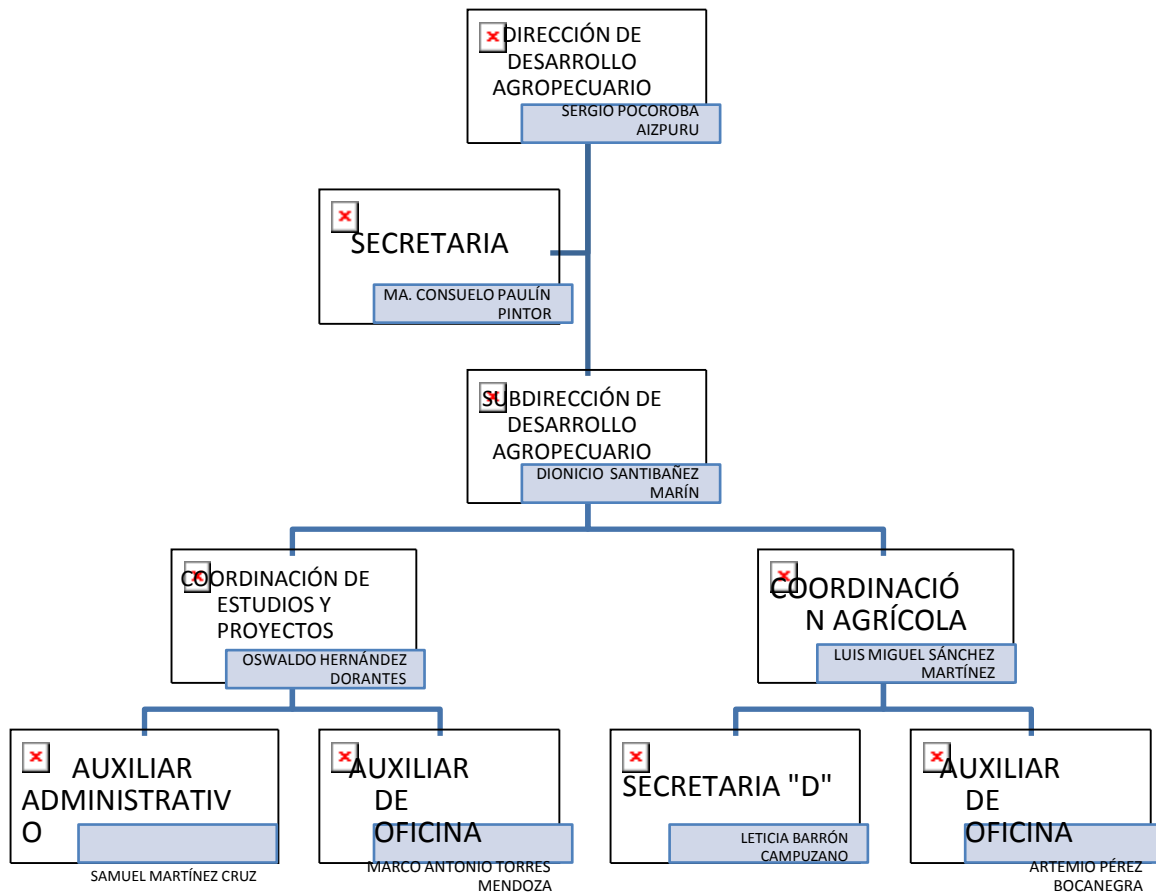
Objetivo:

Canalizar la fuerza de trabajo a través de Instancias Estatales y Federales a diversas las oportunidades de empleo para el desarrollo de los habitantes del municipio.

Funciones:

1. Coordinar, estudiar y promover la generación de empleos en el municipio.
2. Promover y supervisar la colocación de los trabajadores en las diversas oportunidades de empleo.
3. Organizar, promover y supervisar la capacitación y el adiestramiento de los trabajadores.
4. Registrar las constancias de habilidades laborales.
5. Ayudar al mejoramiento del bienestar económico de las familias del Municipio generando fuentes de empleo.

ESTRUCTURA ORGÁNICA DIRECCIÓN DESARROLLO AGROPECUARIO



10. DIRECCIÓN DE DESARROLLO AGROPECUARIO

Objetivo:

Planear, programar, ejecutar, dar seguimiento y evaluar, con base en los objetivos y prioridades del plan de desarrollo municipal, la actividad agrícola, pecuaria, piscícola y forestal, mediante la implantación de programas y proyectos concertados institucional y socialmente que favorezcan el empleo y desarrollo agropecuario integral en el municipio.

Funciones:

1. Integrar y mantener actualizado el inventario de la infraestructura rural existente en el Municipio.
2. Fortalecer la organización social de los productores del campo, a través del consejo municipal de desarrollo agropecuario y vincularla al comité de planeación para el desarrollo municipal.
3. Promover la participación de los productores del campo en programas y proyectos concertados con dependencias federales y estatales.
4. Instrumentar un sistema de recepción, gestión, seguimiento y control de solicitudes para la consecución de los recursos derivados de los programas de Empleo Temporal, Produce y Alianza para el Campo.
5. Impulsar, en coordinación con la dirección regional de la Secretaría de Desarrollo Agropecuario del Estado, esquemas de información y asistencia técnica sobre sanidad, producción, innovación tecnológica agropecuaria y forestal, financiamiento a la producción, y capacitación a productores del campo.
6. Elaborar los expedientes técnicos relativos a obras y proyectos de desarrollo rural, así como supervisar, dar seguimiento y evaluar la ejecución de las obras municipales.
7. Elaborar y mantener actualizado, con el apoyo de las áreas y dependencias competentes, el inventario del sector agropecuario del Municipio.

8. Emitir dictámenes técnicos sobre proyectos relacionados con el ámbito de su competencia.
9. Realizar estudios que permitan el conocimiento de los recursos no renovables del Municipio.
10. Promover y participar en campañas de reforestación, así como de prevención y control de incendios forestales.
11. Promover la participación entusiasta y permanentemente de la ciudadanía en la organización y realización de eventos deportivos.
12. Promover la participación ciudadana en la construcción, uso y mantenimiento de las instalaciones deportivas en el Municipio.

10.1 SUBDIRECCIÓN DE DESARROLLO AGROPECUARIO

Objetivo:

Implementar programas y proyectos concertados institucionalmente y socialmente que fortalezcan el desarrollo agropecuario en el municipio.

Funciones:

1. Administrar el sistema de recepción, gestión y seguimiento de solicitudes para la consecución de recursos federales y estatales en la materia.
2. Organizar y controlar los programas y acciones relativos a la creación o establecimiento de micro, pequeña y empresas familiares, con el sector social y privado en materia agropecuaria.
3. Organizar y coordinar la expansión de los sectores para la producción, distribución, comercialización y consumo de toda clase de bienes agropecuarios que demande el interés de la sociedad.
4. Coadyuvar en la vigilancia de la preservación de los recursos naturales y áreas protegidas, con las autoridades competentes.
5. Promover y fomentar la creación de fuentes de empleo, mediante el establecimiento y creación de empresas agropecuaria.

6. Verificar el manejo y control de los programas federales y estatales dirigidos al medio rural, en materia de apoyos y de financiamiento tanto en efectivo como en especie.
7. Coordinar y evaluar con las dependencias municipales la correcta aplicación de los recursos financieros de los programas que operan con recursos del Ramo 33 y convergen con los recursos tanto estatales como federales referentes al ramo 20.
8. Presentar el diagnóstico de cursos de capacitación y asesoría técnica a los productores del municipio.
9. Elaborar y presentar para su análisis el programa de obra de la Dependencia en base a las solicitudes y peticiones de la población.

10.2 COORDINACIÓN DE ESTUDIOS Y PROYECTOS

Objetivo:

Implementar proyectos integrales orientados al desarrollo regional que den sustentabilidad a los recursos naturales y que permitan a los productores disponer de oportunidades de empleo, haciendo de las actividades del sector primario una actividad rentable, aumentando su nivel de ingresos y consecuentemente su calidad de vida.

Funciones:

1. Detectar las áreas de oportunidad para generar proyectos que contribuyan al desarrollo agropecuario de las comunidades del municipio.
2. Fomentar dentro de los productores la participación en grupo para alcanzar la integración de sociedades y facilitar la elaboración de proyectos.
3. Integrar proyectos relacionados con los recursos propios de cada comunidad.
4. Generar la mayoría de proyectos productivos para la obtención eficiente de recursos para estos sectores.
5. Promover la utilización eficiente de los recursos naturales de cada comunidad.
6. Promover los programas existentes dentro de los sectores agropecuarios

10.3 COORDINACIÓN AGRÍCOLA

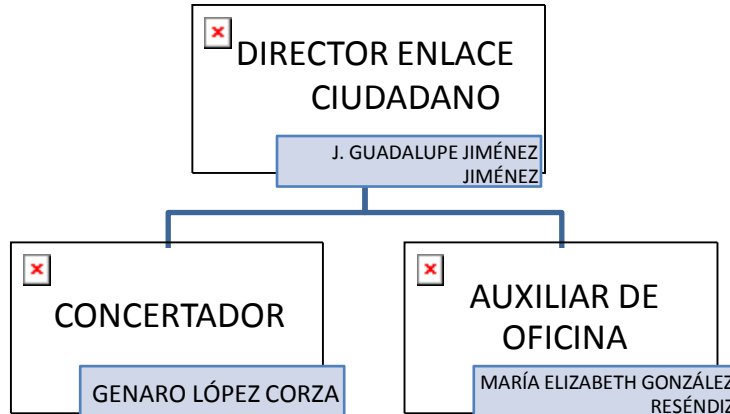
Objetivo.

Implementar proyectos integrales orientados al desarrollo regional que den sustentabilidad a los recursos naturales y que permitan a los productores disponer de oportunidades de empleo, haciendo de las actividades del sector primario una actividad rentable, aumentando su nivel de ingresos y consecuentemente su calidad de vida

FUNCIONES

1. Crear un desarrollo productivo sostenible de los productores agrícolas, a través de la organización y la transferencia de tecnología.
2. Lograr que los productores agrícolas cuenten con servicios profesionales de capacitación y asesoría, así como la identificación, formulación e implementación de proyectos de desarrollo.
3. Elaborar todos y cada uno de los expedientes técnicos a realizarse en el ámbito Agrícola del municipio.
4. Actualizar la base de datos de los productores Agrícolas con que cuenta el municipio.
5. Capturar todos y cada uno de los beneficiados para tener el control del apoyo que se genera en el periodo del ejercicio.

ESTRUCTURA ORGÁNICA DIRECCIÓN ENLACE CIUDADANO



11. DIRECCIÓN DE ENLACE CIUDADANO

Objetivo:

Atender, orientar y canalizar al ciudadano que se acerque a solicitar servicios a la Presidencia Municipal sobre programas estatales y federales; acciones de gobierno municipal con los responsables de las áreas que les atenderá en sus solicitudes con la mejor atención y dándole respuesta precisa a sus solicitudes.

Funciones:

1. Promover la comunicación entre la ciudadanía y el gobierno municipal.
2. Establecer un monitoreo constante de las acciones de gobierno y así promoverlas a la ciudadana para su servicio.
3. Promover la transparencia a través de la creación de un sistema de información y comunicación.
4. Desarrollar diagnósticos ciudadanos para la detección de las diferentes necesidades de la ciudadanía y que el gobierno municipal pueda resolver o coadyuvar a resolver.
5. Establecer comunicación con las organizaciones e instituciones de gobierno o de la sociedad civil que sean de beneficio para la población Cadereytence.

ESTRUCTURA ORGÁNICA DIRECCIÓN DE SEGURIDAD PÚBLICA Y TRÁNSITO

DIRECCIÓN DE
SEGURIDAD PÚBLICA Y
TRÁNSITO
PABLO BARRÓN
MARTÍNEZ

SECRETARIA

GUADALUPE CRUZ
BARRÓN

SUBDIRECCIÓN DE
SEGURIDAD PÚBLICA Y
TRÁNSITO
LUIS MANUEL MARTÍNEZ
HERNÁNDEZ

COORDINACIÓN DE
SEGURIDAD PÚBLICA

ALONDRA HERNÁNDEZ
MORALES

COORDINACIÓN DE
TRÁNSITO

DANIEL VAZQUEZ
MIGUEL

COORDINACIÓN DE
PROTECCIÓN CIVIL

JOSÉ ARMANDO
MENDOZA MORA

OFICIAL

VICTOR HUGO
CERVANTES BUSTOS

OFICIAL

JUAN SEGOVIANO
PÉREZ

SECRETARIA

MARIA GUADALUPE
ALVARADO HERNÁNDEZ

SECRETARIA

MA. CELINA ALEGRIA
HERNÁNDEZ

SUBOFICIAL

GUILLERMO
MARTÍNEZ PÉREZ

SUBOFICIAL

FRANCISCO MUÑOZ
GONZÁLEZ

AGENTE DE TRÁNSITO

JOSÉ LORENZO NIEVES
ORDAZ

SUBCOORDINADOR DE
PROTECCIÓN CIVIL

ROGELIO
DOMÍNGUEZ
CUELLAR

OFICIAL

DOMINGO SALDIVAR
MARTÍNEZ

OFICIAL

ADRIANA MORALES
CRUZ

AGENTE DE TRÁNSITO

JUAN CARLOS MONTES
FRÍAS

AUXILIAR TÉCNICO

JAIME HERNÁNDEZ
VELAZQUEZ

SUBOFICIAL

SILVIANO GUTIERREZ
TREJO

SUBOFICIAL

JORGE CASAS
SANCHEZ

AGENTE DE TRÁNSITO

ROBERTO CARLOS
SALINAS ORTIZ

AUXILIAR TÉCNICO

MA. DE LOS ANGELES
ALVARADO HERNÁNDEZ

OFICIAL

CARLOS HUGO
VILLANUEVA TORRES

OFICIAL

JOSE NABOR
BARCENAS
MONTROYA

AGENTE DE TRÁNSITO

JUAN PABLO VIZCAYA
AGUILLÓN

AUXILIAR TÉCNICO

HUGO MAQUEDA
TREJO

OFICIAL

DANIEL CRUZ
RAMÍREZ

OFICIAL

ROBERTO GALLAGA
MEDINA

AGENTE DE TRÁNSITO

ARMANDO DE
SANTIAGO MARTÍNEZ

AUXILIAR TÉCNICO

JULIO ISRAEL
ALCANTARA
CAMACHO

POLICIA SEGUNDO

5 PERSONAS

POLICIA TERCERO

6 PERSONAS

AGENTE DE TRÁNSITO

JOSÉ ARMENTA
MEJIA

AUXILIAR TÉCNICO

JUAN MANUEL
CAMARILLO
PALOMARES

POLICIA RASO

40 PERSONAS

AGENTE DE TRÁNSITO

VÍCTOR CERVANTES
BALDERAZ

AUXILIAR TÉCNICO

YESENIA MORAN
ESCOBEDO

AGENTE DE TRÁNSITO

CARLOS DURAZNO
GARCÍA

AUXILIAR TÉCNICO

OMAR HERNÁNDEZ
GARCÍA

12. DIRECCIÓN DE SEGURIDAD PÚBLICA Y TRÁNSITO MUNICIPAL

Objetivo:

1. De conformidad con la fracción III inciso h) y VII del Artículo 115 de la Constitución Política de los Estados Unidos Mexicanos, la dependencia a la que se refiere el presente capítulo estará a cargo del Presidente Municipal, la cual delegará en una persona que no podrá ser miembro del Ayuntamiento, cuya competencia será las que establezca el reglamento respectivo.
2. Preservar el orden, la Seguridad Pública y el tránsito vehicular; planear, controlar y dar seguimiento a las acciones de inspección y vigilancia de establecimientos comerciales; así como proteger a personas y sus bienes, posesiones y derechos dentro del territorio municipal.

Funciones:

1. Supervisar las funciones, desarrollo y desempeño del cuerpo de seguridad pública, policía preventiva y tránsito municipal.
2. Vigilar el funcionamiento de las comisarías y las correccionales.
3. Cumplir los planes y programas de seguridad pública, prevención y tránsito.
4. Emitir opinión respecto al mejoramiento de los planes de seguridad pública, prevención y tránsito.
5. Velar por la prevención del orden público, y;
6. Acatar las órdenes que el Gobierno del Estado le trasmita cuando éste juzgue que existe caso de fuerza mayor o alteración grave del orden público.
7. Planear y programar en forma coordinada la ejecución de los servicios de seguridad pública y tránsito en el territorio municipal.
8. Programar e implementar programas de capacitación y profesionalización del personal que ejerce funciones relacionadas con la seguridad pública y el tránsito en el ámbito municipal.
9. Vigilar y prevenir la comisión de delitos

10. Proteger a las personas en sus derechos, bienes y posesiones.
11. Diseñar y desarrollar campañas de información, vigilancia y denuncia con la participación organizada de la ciudadanía.
12. Diseñar e instrumentar, en coordinación con las áreas internas y externas implicadas, un sistema de información sobre las acciones de seguridad que se requieran en colonias, barrios y localidades del municipio.
13. Vigilar a través de los inspectores del ramo, que todos los comercios, según el giro autorizado, funcionen de acuerdo a las normas establecidas en las leyes y reglamentos respectivos, e informar al Tesorero de todos aquellos que infrinjan las disposiciones legales o administrativas.
14. Recibir, validar y autorizar las solicitudes relativas a las licencias de funcionamiento de locales en los mercados públicos y puestos fijos, semifijos y ambulantes del municipio.
15. Integrar y controlar el padrón de locatarios del mercado público, puestos fijos, semifijos, y ambulantes del municipio.
16. Supervisar que se cubra oportunamente el pago por concepto de derechos de permisos de los comerciantes de puestos fijos, semifijos y vendedores ambulantes.
17. Coadyuvar a la planeación y realización de acciones de capacitación y orientación a la ciudadanía para prevenir y atender siniestros, desastres naturales que afecten su integridad física y sus bienes.
18. Vigilar el apego a las disposiciones reglamentarias vigentes en materia de tránsito vehicular.
19. Llevar a cabo programas y acciones preventivas que involucren a la ciudadanía y contribuyan a evitar accidentes de tránsito vehicular en el municipio.
20. Llevar un registro pormenorizado de los accidentes de tránsito vehicular que ocurran en el territorio municipal.
21. Efectuar, conforme a derecho, la detención de personas que violen lo dispuesto por el reglamento de Policía y Gobierno Municipal o sean

descubiertas en flagrante delito; poniéndolas a disposición inmediata de la autoridad competente.

22. Ejecutar los acuerdos del Ayuntamiento relacionados con la seguridad pública y tránsito municipal.
23. Las demás que le señalen los convenios, las leyes y los reglamentos aplicables.

12.1 SUBDIRECCIÓN DE SEGURIDAD PÚBLICA Y TRÁNSITO MUNICIPAL

Objetivo:

Ejecutar las acciones tendientes a la prevención del delito, brindar seguridad a la ciudadanía en todo momento, procurando brindar una respuesta inmediata en los casos de emergencia, que ponga en peligro la integridad física, los bienes y derechos de las personas, con el estricto apego de los derechos humanos, y que se rijan por los principios de legalidad, eficiencia y profesionalismo.

Funciones:

1. Proporcionar vigilancia permanente, para garantizar la seguridad de los ciudadanos. Así como de sus bienes.
2. Enviar a los elementos activos de Seguridad Pública y Tránsito a cursos de capacitación.
3. Atender a la ciudadanía en sus demandas sobre Seguridad Pública y Vialidad.
4. Acudir al lugar de los hechos en cualquier circunstancia sobre Seguridad Pública y Vialidad.
5. Verificar que los elementos no incurran en actos de corrupción.
6. Mantener la seguridad, el orden y vialidad públicos del Municipio.
7. Promover la cultura del respeto a las leyes y reglamentos en la materia.
8. Coordinar operativos con los cuerpos de seguridad pública preventiva y autoridades de los tres ámbitos de gobierno.

9. Impulsar la participación de la ciudadanía en materia de prevención del delito.
10. Impulsar la participación de la ciudadanía en materia de conocimiento y aplicación de los Reglamentos de Tránsito.
11. Supervisar el desempeño del cuerpo de seguridad pública y tránsito municipal.

12.2 COORDINACIÓN DE SEGURIDAD PÚBLICA

Objetivo:

Coordinar y supervisar que los servicios de seguridad pública, se otorguen y realicen con estricto apego a los Reglamentos internos del municipio que permitan el desarrollo integral de la Dirección de Seguridad Pública.

Funciones:

1. Realizar, coordinar y ejecutar los programas y acciones tendientes a garantizar la seguridad pública y la prevención del delito, de conformidad con las leyes generales aplicables.
2. Coordinarse con otras corporaciones policíacas para prestarse auxilio recíproco cuando las necesidades del servicio así lo requieran.
3. Prestar auxilio y colaboración para con las autoridades judiciales o administrativas cuando se lo requieran.
4. Concentrar y reportar diariamente, al Presidente Municipal, los daños ocasionados a las personas, a sus bienes y al entorno ecológico.
5. Controlar y coordinar el área de inspección de los establecimientos de empresas, comercios, casas habitación, obras públicas o privadas y cualquier tipo de instalaciones a fin de salvaguardar la integridad físicas de las personas y sus bienes.
6. Promover los Cursos que imparte la Secretaria de Seguridad pública del Estado, para la capacitación del Personal.

12.3 COORDINACIÓN DE TRÁNSITO

Objetivo:

Atender administrativamente los trámites con motivo de infracciones de tránsito, desde la recepción de boletas de infracción y garantías hasta el pago de la multa correspondiente

Funciones:

1. Llevar un registro y mantener un archivo de estadísticas de accidentes e infracciones de tránsito.
2. Mantener el archivo de la documentación que se genere con motivo de infracciones y accidentes de tránsito.
3. Realizar el cobro de multas por infracciones de tránsito y enterarlas a Tesorería Municipal.
4. Las demás que se desprendan de disposiciones legales y administrativas relacionadas a su cargo.
5. Recibir las boletas de infracción y garantías correspondientes, con motivo de infracciones de tránsito.
6. Calificar las infracciones de tránsito para la determinación de la multa, conforme al reglamento aplicable.
7. Cobrar las multas con motivo de las boletas de infracción y enterar lo recaudado a la Tesorería Municipal.
8. Entregar las garantías retenidas con motivo de infracciones de tránsito conforme al procedimiento establecido.
9. Las demás que se desprendan de disposiciones legales y administrativas relacionadas a su cargo.

12.4 COORDINACIÓN DE PROTECCIÓN CIVIL

Objetivo:

Planear, Programar y Coordinar las tareas de prevención y auxilio en casos de siniestro y desastre, a efecto de propiciar la seguridad de la población y sus

bienes, buscando vincularse en forma sistemática con las dependencias y organismos que en el ámbito local y federal realizan funciones similares.

Funciones:

1. Elaborar y consensuar, con la participación de los grupos y asociaciones públicas y privadas implicadas un plan municipal de protección civil.
2. Coordinar la ejecución, seguimiento y evaluación del plan municipal de protección civil, a efecto de lograr mayor eficiencia y eficacia en las acciones a emprender.
3. Informar y orientar permanentemente a la ciudadanía sobre el plan municipal de protección civil.
4. Promover estrategias institucionales para la concertación de apoyos que fortalezcan la infraestructura y recursos destinados a la protección civil en el Municipio.
5. Verificar e inspeccionar periódicamente los registros de seguridad que deben cumplir los comercios, industrias, centros educativos y recreativos, así como instalaciones que por su naturaleza requieran garantizar estándares de seguridad para la población usuaria.
6. Levantar las actas de Inspección y reportar al Secretario del Ayuntamiento Aquellos casos que no cumplan con la reglamentación y normatividad en la materia, a efecto de determinar las medidas que legalmente procedan.
7. Promover la cooperación y solidaridad de la comunidad, a través de la organización del trabajo de grupos voluntarios antes, durante y después de las situaciones de emergencia.
8. Coordinar acciones de prevención y capacitación en materia de protección civil con organismos estatales o federales.

12.4.1 SUBCOORDINACIÓN DE PROTECCIÓN CIVIL

Objetivo:

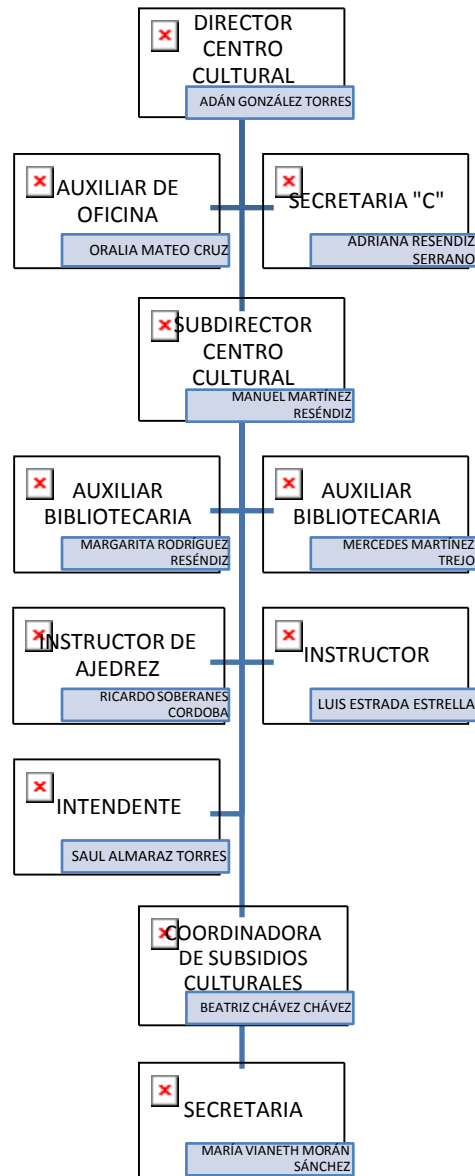
Elaborar y proponer, dentro del ámbito de su competencia, los Programas de Protección Civil en el municipio, así como dar seguimiento e informar periódicamente a la Dirección General de su aplicación.

Funciones:

1. Desarrollar e implementar estrategias y acciones en materia de Protección Civil y aquellas otras vinculadas a la materia, aprobadas por las autoridades competentes que permitan resguardar la integridad física de las personas, que viven y transitan en el municipio, sus bienes; así como el entorno en el que se desarrollan.
2. Proponer e implementar estrategias soportadas por herramientas tecnológicas que permitan apoyar acciones que faciliten la toma de decisiones en materia de Protección Civil.
3. Proponer programas y estrategias de actualización tecnológica para la Central de Comunicaciones, con la finalidad de optimizar el rendimiento actual de la misma.
4. Diseñar, proponer e implementar programas de supervisión y evaluación estratégica durante las emergencias ocurridas en la demarcación, con la finalidad de establecer actividades preventivas y correctivas, tendientes a eliminar los factores de riesgo en materia de Protección Civil.
5. Proponer estrategias de análisis y evaluación de la información, que permita realizar propuestas a programas de Protección Civil en las distintas zonas de responsabilidad municipal que ayuden en la coadyuvancia con las instituciones competentes.
6. Operar, coordinar y supervisar los programas de Coadyuvancia con instituciones competentes de Seguridad Pública y Protección Civil para la consecución de nuestros objetivos.

7. Establecer, supervisar y promover mecanismos de trabajo con el personal a su cargo para optimizar los recursos humanos y materiales a su alcance.
8. Coordinar esfuerzos con otras áreas para la prevención de desastres.
9. Responder en tiempo y forma a las peticiones que realicen los particulares, personas morales y representantes sociales o vecinales en el ámbito de su competencia.
10. Acudir a los lugares donde se presentan siniestros para atender, hasta que quede restablecida la situación.

ESTRUCTURA ORGÁNICA CENTRO CULTURAL



13. DIRECCIÓN CENTRO CULTURAL

Objetivo:

Promover y ejecutar programas y proyectos en materia de desarrollo cultural y las artes en el municipio, así como apoyar su producción. Crear e impulsar talleres artísticos y culturales para todas las edades desarrollando y fortaleciendo sus habilidades.

Funciones:

1. Participar en las diferentes reuniones que se vinculen con el quehacer cultural, artístico, plástico y de desarrollo en beneficio del centro cultural.
2. Promover el intercambio Cultural con otros Centros Culturales o casas municipales de la cultura en el estado o a nivel nacional.
3. Gestionar ante instancias públicas y privadas el otorgamiento de estímulos para apoyar a los grupos y personas destacadas que realicen actividades culturales a favor del Municipio.
4. Elaborar diagnósticos sobre la demanda de servicios culturales en el Municipio.
5. Colaborar con las dependencias gubernamentales y organismos privados en acciones de fomento y difusión de la cultura en el municipio.
6. Coordinar con la Autoridad Municipal Auxiliar la aplicación, seguimiento y evaluación de programas de fomento y promoción cultural en las delegaciones del municipio.
7. Coordinar y supervisar el cumplimiento de los programas y actividades de las Casas de Cultura.
8. Participar en la integración del Programa Sectorial y Operativo Anual de la dependencia.
9. Integrar y actualizar un padrón de organismos y asociaciones culturales existentes en el Municipio.

10. Coadyuvar a la realización de eventos culturales entre la población estudiantil del municipio.
11. Participar en los eventos de capacitación, con incidencia en la materia de su competencia.

13.1 SUBDIRECCIÓN CENTRO CULTURAL

Objetivo:

Promover y ejecutar programas y proyectos en materia de desarrollo cultural y las artes en el municipio, así como apoyar su producción. Crear e impulsar talleres artísticos y culturales para todas las edades desarrollando y fortaleciendo sus habilidades.

Funciones:

1. Elaborar diagnósticos sobre la demanda de servicios culturales en el Municipio.
2. Colaborar con las dependencias gubernamentales y organismos privados en acciones de fomento y difusión de la cultura en el municipio.
3. Coordinar con la Autoridad Municipal Auxiliar la aplicación, seguimiento y evaluación de programas de fomento y promoción cultural en las delegaciones del municipio.
4. Coordinar y supervisar los programas y actividades de las Casas de Cultura.
5. Gestionar ante instancias públicas y privadas el otorgamiento de estímulos para apoyar a los grupos y personas destacadas que realicen actividades culturales a favor del Municipio.
6. Participar en la integración del Programa Sectorial y Operativo Anual de la dependencia.
7. Integrar y actualizar un padrón de organismos y asociaciones culturales existentes en el Municipio.
8. Coadyuvar a la realización de eventos culturales entre la población estudiantil del municipio.

9. Participar en los eventos de capacitación, con incidencia en la materia de su competencia.

13.2 COORDINACIÓN SUBSIDIOS CULTURALES

Objetivo:

Promover y ejecutar programas y proyectos en materia de desarrollo cultural y las artes en el municipio, así como apoyar su producción. Crear e impulsar talleres artísticos y culturales para todas las edades desarrollando y fortaleciendo sus habilidades.

Funciones:

1. Entrar al vínculo familiar y detectar los rezagos educativos que presenta cada familia por medio de la aplicación de un examen de diagnóstico.
2. Promover la participación de las instituciones educativas para el apoyo de clases en su comunidad.
3. Realizar Conferencias para concientizar los valores propios del ser humano.
4. Capacitar a las familias para el buen manejo de los huertos dentro de sus hogares.
5. Capacitación familiar en la elaboración dentro de sus hogares de las diferentes artesanías y ventas al mercado.
6. promover viajes culturales a museos y recorridos históricos en diferentes Estados de la República.
7. Difundir eventos culturales en las fiestas patronales en el municipio.

13.2 COORDINACIÓN SUBSIDIOS CULTURALES

Objetivo:

Promover y ejecutar programas y proyectos en materia de desarrollo cultural y las artes en el municipio, así como apoyar su producción. Crear e impulsar talleres artísticos y culturales para todas las edades desarrollando y fortaleciendo sus habilidades.

Funciones:

1. Entrar al vínculo familiar y detectar los rezagos educativos que presenta cada familia por medio de la aplicación de un examen de diagnóstico.
2. Promover la participación de las instituciones educativas para el apoyo de clases en su comunidad.
3. Realizar Conferencias para concientizar los valores propios del ser humano.
4. Capacitar a las familias para el buen manejo de los huertos dentro de sus hogares.
5. Capacitación familiar en la elaboración dentro de sus hogares de las diferentes artesanías y ventas al mercado.
6. promover viajes culturales a museos y recorridos históricos en diferentes Estados de la República.
7. Difundir eventos culturales en las fiestas patronales en el municipio.

ESTRUCTURA ORGÁNICA DIRECCIÓN DE SALUD

DIRECTOR
DE SALUD

JOSEFINA MENDOZA
HERNÁNDEZ

AUXILIAR DE
OFICINA

ALEJANDRA FABIOLA VEGA
ORTIZ

14. DIRECCIÓN DE SALUD

Objetivo:

Promover las acciones de salud pública para evitar o controlar riesgos o daños en la población, a través de la difusión de los diferentes programas de las diversas Instancias en el Municipio para lograr un mejor nivel de salud.

Funciones:

1. Apoyar al en la operación de programas y campañas de Salud en el Municipio.
2. Organizar, ejecutar, supervisar y evaluar los programas relativos a Salud y accidentes, así como coordinarse con las autoridades competentes en materia de protección civil en el caso de desastres.
3. Promover y ejecutar acciones de promoción de la salud mental y psicosocial, así como de prevención de enfermedades mentales.
4. Elaborar e implementar lineamientos que coadyuven en la optimización de los servicios médicos en el Municipio.
5. Coordinar la operatividad del área de servicio médico y desarrollo de criterios en materia de servicios de salud, para otorgar servicios de calidad a los trabajadores del municipio.

BIBLIOGRAFÍA

Ley Orgánica Municipal del Estado de Querétaro

Reglamento de Policía y Gobierno Municipal de Cadereyta de Montes

Reglamento Interior del Ayuntamiento de Cadereyta de Montes

ANEXOS

PLANTILLA PERSONAL SERVICIOS MUNICIPALES

SERVICIOS MUNICIPALES		
824	JIMÉNEZ OLVERA JOSÉ LUIS FILEMÓN	DIRECTOR DE SERVICIOS MUNICIPALES.
800	RESÉNDIZ MARTÍNEZ GABRIELA	SECRETARIA
931	MARTÍNEZ RESÉNDIZ SILVINO	SUBDIRECTOR
COORDINACIÓN DE ECOLOGÍA Y MEDIO AMBIENTE		
902	PAZARÁN SÁNCHEZ LINO ALEJANDRO	COORDINADOR DE ECOLOGÍA Y MEDIO AMBIENTE
COORDINACIÓN DE CONTROL ANIMAL		
933	CAMACHO FIGUEROA ABRAHAM	COORDINADOR DE CONTROL ANIMAL
JEFATURA DE ÁREA DE LIMPIA Y RECOLECCIÓN		
880	RESÉNDIZ MARTÍNEZ ELÍAS	JEFE DE ÁREA DE LIMPIA Y RECOLECCIÓN
1025	MARTÍNEZ MORÁN MA. ALMA ROSA	SECRETARIA
50	LEÓN GALEOTE FRANCISCO	AUXILIAR JEFE ÁREA LIMPIA "C"
48	ALEGRÍA UGALDE ÁNGEL	CHOFER LIMPIA "C"
237	MONRROY GONZÁLEZ LEOCADIO	CHOFER LIMPIA "C"
259	MORENO RESÉNDIZ BENITO	CHOFER LIMPIA "C"
303	RODRÍGUEZ TREJO ZEFERINO	CHOFER LIMPIA "C"
310	ROJO MORAN JOSÉ BELEM	CHOFER LIMPIA "C"
4	VACANTE	CHOFER "A"
905	CABRERA SALINAS LUIS	CHOFER PIPA
1024	BARRERA GONZÁLEZ CIRO ÁNGEL	CHOFER
28	MARTÍNEZ ÁNGELES MARCOS	AYUDANTE GENERAL "A"
411	ALMARAZ RAYMUNDO FRANCISCO	AYUDANTE GENERAL "A"
228	SÁNCHEZ BRISEÑO JUAN	AYUDANTE GENERAL "B"
15	TREJO MAGOS AGUSTÍN	AYUDANTE GENERAL "B"
30	URIBE MARTÍNEZ PORFIRIO	AYUDANTE GENERAL "B"
44	TORRES GARCÍA TRINIDAD	AYUDANTE GENERAL "B"
1036	ALMARAZ MARTÍNEZ GORGONIO	AYUDANTE GENERAL "C"
801	SÁNCHEZ AVALOS CARLOS	AYUDANTE GENERAL "C"
700	VARGAS PÉREZ JOEL EDUARDO	AYUDANTE GENERAL "C"
54	ROJO RESÉNDIZ JESÚS	AYUDANTE GENERAL "C"
157	VALDEZ J. DEMETRIO	AYUDANTE GENERAL "C"
167	VILLEDA MORALES MARTIN	AYUDANTE GENERAL "C"
220	TREJO RESÉNDIZ GREGORIO	AYUDANTE GENERAL "C"
225	MENDOZA RESÉNDIZ PABLO HELIODORO	AYUDANTE GENERAL "C"
253	ESTRELLA UGALDE ARTURO	AYUDANTE GENERAL "C"

315	TORRES RESÉNDIZ FRANCISCO	AYUDANTE GENERAL "C"
323	AGUILAR CHÁVEZ ADOLFO	AYUDANTE GENERAL "C"
881	DOMÍNGUEZ GONZÁLEZ CORNELIO	AYUDANTE GENERAL. "C"
882	VELÁZQUEZ PÉREZ ROGELIO	AYUDANTE GENERAL "C"
993	ESQUIVEL MARTÍNEZ JUVENTINO	AYUDANTE GENERAL "C"
899	PÉREZ CORTES ISRAEL	AYUDANTE GENERAL "C"
57	MATEO JIMÉNEZ MARÍA DEL CARMEN	AFANADOR (A) "A"
67	RAMÍREZ ROJO JULIA	AFANADOR (A) "A"
55	RODRÍGUEZ MORENO JOSEFINA	AFANADOR (A) "B"
62	RODRÍGUEZ GUDIÑO MARGARITA	AFANADOR (A) "B"
64	RESÉNDIZ CHÁVEZ TOMASA	AFANADOR (A) "B"
297	BRISEÑO SALINAS MARÍA DE LOS ÁNGELES	AFANADOR (A) "B"
59	TREJO RESÉNDIZ MARÍA GUADALUPE	AFANADOR (A) "C"
65	OLVERA RESÉNDIZ CRISPÍN	AFANADOR (A) "C"
211	ÁNGELES RESÉNDIZ VIRGINIA	AFANADOR (A) "C"
222	TORRES JIMÉNEZ JOSEFINA	AFANADOR (A) "C"
223	TREJO RESÉNDIZ MARÍA REYNA	AFANADOR (A) "C"
246	CORALES MONDRAGÓN MA. DEL ROSARIO	AFANADOR (A) "C"
151	RESÉNDIZ ROMERO BEATRIZ	BARRENDERO (A) "A"
154	MENDOZA PÉREZ MARÍA MARTINA	BARRENDERO (A) "A"
413	MORALES VILLEDA MARÍA SOLEDAD	BARRENDERO (A) "A"
414	MENDOZA PRESA MA. DEL CARMEN	BARRENDERO (A) "A"
56	RODRÍGUEZ MARTÍNEZ MARÍA DE LA LUZ	BARRENDERO (A) "B"
58	RESÉNDIZ RODRÍGUEZ MARÍA DOLORES	BARRENDERO (A) "B"
60	PINTOR HERNÁNDEZ MARÍA TOMASA	BARRENDERO (A) "B"
99	JIMÉNEZ RESÉNDIZ MARGARITA	BARRENDERO (A) "B"
49	RESÉNDIZ CHÁVEZ ESTEFANA	BARRENDERO (A) "C"
53	MENDOZA SALVADOR IRMA	BARRENDERO (A) "C"
160	RESÉNDIZ CRUZ MARÍA LUISA	BARRENDERO (A) "C"
162	PÉREZ BARRERA LUZ MARÍA	BARRENDERO (A) "C"
179	TREJO RESÉNDIZ MARÍA ISABEL	BARRENDERO (A) "C"
208	MENDOZA PÉREZ PATRICIA	BARRENDERO (A) "C"
255	MENTADO YÁÑEZ ANASTACIA	BARRENDERO (A) "C"
313	RODRÍGUEZ HERNÁNDEZ MA. GUADALUPE	BARRENDERO (A) "C"
314	RESÉNDIZ MARTÍNEZ TERESA	BARRENDERO (A) "C"
153	MENDOZA CAMPOS DELFINA	BARRENDERO (A) "C"
1009	PÁJARO MEJÍA ANA MA.	INTENDENTE
426	MARTÍNEZ HERNÁNDEZ MARGARITA	INTENDENTE "A"
1021	TREJO RESÉNDIZ MARCO ANTONIO	OPERADOR D-4
596	MORAN MARTÍNEZ IRMA	ÁREA DE RESIDUOS

**JEFATURA DE ÁREA DE OBRA CIVIL Y
ELECTRICIDAD**

5	LEDESMA RESÉNDIZ MATEO	JEFE ÁREA CIVIL "C"
298	RESÉNDIZ MARTÍNEZ AARÓN	SUPERVISOR OBRAS "B"
870	CRUZ MORAN EVERARDO	ELECTRICISTA
70	TREJO RESÉNDIZ GREGORIO	ELECTRICISTA "A"
7	ALMARAZ TREJO ÁNGEL	AUXILIAR ELECTRICISTA "A"
22	MARÍN SÁNCHEZ BENITO	AUXILIAR ELECTRICISTA "B"
531	RIVERA GARCÍA J. JUAN	AUXILIAR DE MANTENIMIENTO
356	ALMARAZ MAQUEDA MARCIAL	ALBAÑIL
6	RESÉNDIZ HERNÁNDEZ RODOLFO	ALBAÑIL "A"
42	DOMÍNGUEZ MAQUEDA ZENAIDO	ALBAÑIL "A"
330	CHÁVEZ MATEO FRANCISCO	ALBAÑIL "B"
232	BADILLO RESÉNDIZ RAFAEL	ALBAÑIL "C"
410	VÁZQUEZ CRUZ SABINO	ALBAÑIL "C"
357	MORENO ROJO JUAN CARLOS	PEÓN
766	HERNÁNDEZ MARTÍNEZ ROLANDO	PEÓN
420	GONZÁLEZ HERNÁNDEZ HUMBERTO	PEÓN
787	RESÉNDIZ MARTÍNEZ CIRILO	OFICIAL BACHEADOR
12	OCAMPO OCAMPO BENJAMÍN	OFICIAL BACHEADOR "B"
194	PÉREZ RESÉNDIZ PEDRO	OFICIAL BACHEADOR "B"
11	OCAMPO OCAMPO TIMOTEO	OFICIAL BACHEADOR "B"
304	TORRES GARCÍA JUAN	ALMACENISTA "A"
307	LÓPEZ RAMOS CARLOS ENRIQUE	ALMACENISTA "A"
306	VARGAS CONTRERAS AGEO	AUXILIAR ALMACÉN "B"

JEFATURA DE ÁREA DE JARDINERÍA

305	CABRERA SALINAS FELIPE	JEFE ÁREA JARDINERÍA "C"
412	LEAL OLVERA MARCO ANTONIO	CHOFER PIPA "D"
782	JIMÉNEZ ORTEGA JOEL	AYUDANTE GENERAL
69	PÁJARO MORALES J. ANTONIO DOROTEO	JARDINERO "A"
25	TREJO BARRÓN SOSTENES	JARDINERO "C"
100	RESÉNDIZ SALVADOR PABLO	JARDINERO "C"
103	OLVERA RESÉNDIZ MIGUEL	JARDINERO "C"
324	AGUILAR SÁNCHEZ ISIDRO	JARDINERO "C"
325	SALDIVAR GONZÁLEZ JUAN CARLOS	JARDINERO "C"
422	MARTÍNEZ CAMPOS JOSÉ VÍCTOR	JARDINERO "C"
1038	DOMÍNGUEZ GONZÁLEZ MARTÍN	JARDINERO
783	COCINO GONZÁLEZ JOSÉ LUIS	JARDINERO
900	ALMARAZ RAYMUNDO RICARDO	JARDINERO

ADMINISTRACIÓN RASTRO MUNICIPAL

853	PÉREZ MENDOZA MANUEL	ADMINISTRADOR
407	ÁNGELES BRISEÑO JOSÉ	AFANADOR (A) "C"
181	VALENCIA MORALES MARTÍN	VELADOR "B"
93	MARTÍNEZ OLVERA ROBERTINA	CAJERA
38	TREJO PÉREZ FLORENCIO	JEFE ÁREA "C"
17	TORRES GUZMÁN MIGUEL	MATANCERO "A"
40	VEGA OLVERA SERAFÍN	MATANCERO "A"
146	OLGUÍN CANCINO JOSÉ	MATANCERO "A"
19	MARTÍNEZ SÁNCHEZ ARMANDA	AUXILIAR MATANCERO "B"
147	PÉREZ MEJÍA ALBERTO	AUXILIAR MATANCERO "C"
180	GUDIÑO RESÉNDIZ FELIPE	AUXILIAR MATANCERO "C"
272	PÉREZ MEJÍA ELIBIO	AUXILIAR MATANCERO "C"
421	ÁNGELES RAMÍREZ RIGOBERTO	AUXILIAR MATANCERO "C"
43	TREJO PÉREZ ISMAEL	JEFE ÁREA "C"
312	ESTRADA RINCÓN PEDRO	CARGADOR RASTRO "B"
408	ÁNGELES RAMÍREZ ALEJANDRO	CARGADOR DEL RASTRO

PLANTILLA PERSONAL DIRECCIÓN DE SEGURIDAD PÚBLICA Y TRÁNSITO MUNICIPAL

DIRECCIÓN DE SEGURIDAD PÚBLICA Y TRÁNSITO MUNICIPAL

		DIRECTOR GENERAL SEGURIDAD PUBLICA
308	BARRÓN MARTÍNEZ PABLO	
366	CRUZ BARRÓN GUADALUPE	SECRETARIA
365	MARTÍNEZ HERNÁNDEZ LUIS MANUEL	SUB DIRECTOR

COORDINACIÓN DE SEGURIDAD PÚBLICA

372	HERNÁNDEZ MORALES ALONDRA	COORDINADOR
141	CERVANTES BUSTOS VÍCTOR HUGO	OFICIAL
291	SEGOVIANO PÉREZ JUAN	OFICIAL
356	ZALDÍVAR MARTÍNEZ DOMINGO	OFICIAL
95	MORALES CRUZ ADRIANA	OFICIAL
132	VILLANUEVA TORRES CARLOS HUGO	OFICIAL
140	BÁRCENAS MONTOYA JOSÉ NABOR	OFICIAL
156	CRUZ RAMÍREZ DANIEL	OFICIAL
191	GALLAGA MEDINA ROBERTO	OFICIAL
26	MARTÍNEZ PÉREZ GUILLERMO	SUB-OFICIAL
44	MUÑOZ GONZÁLEZ GERARDO FRANCISCO	SUB-OFICIAL
57	GUTIÉRREZ TREJO SILVIANO	SUB-OFICIAL

109	CASAS SÁNCHEZ JORGE	SUB-OFICIAL
27	MANZANO CORTES JOSAFATH	POLICÍA SEGUNDO
39	ARTEAGA ARTEAGA JULIAN	POLICÍA SEGUNDO
79	RINCÓN MARTÍNEZ JOSÉ ALEJANDRO	POLICÍA SEGUNDO
85	ALVARADO HERNÁNDEZ ESTEBAN	POLICÍA SEGUNDO
190	ÁLVAREZ RAMÍREZ MIGUEL ÁNGEL	POLICÍA SEGUNDO
214	GONZÁLEZ ABRAHAM JOSÉ LUIS	POLICÍA SEGUNDO
9	ROSAS RESÉNDIZ GILBERTO	POLICÍA TERCERO
12	DURAZNO HERNÁNDEZ NICOLÁS CONSTANTINO	POLICÍA TERCERO
32	RESÉNDIZ HERNÁNDEZ LEOBARDO	POLICÍA TERCERO
62	ALVARADO MUÑOZ MARCELINO	POLICÍA TERCERO
120	RAMÍREZ GONZÁLEZ RUBIEL	POLICÍA TERCERO
122	ORTEGA BARRERA PEDRO	POLICÍA TERCERO
177	ROSAS RESÉNDIZ ALEJANDRO	POLICÍA TERCERO
18	CERVANTES NIETO SIMÓN	POLICÍA RASO
23	SERRANO JIMÉNEZ SALVADOR	POLICÍA RASO
25	ORTIZ TREJO FRANCISCO	POLICÍA RASO
49	ALVARADO ALVARADO LUCIO SABINO	POLICÍA RASO
68	CHÁVEZ HERNÁNDEZ MORELOS TRANQUILINO	POLICÍA RASO

123	FERRUZCA GARCÍA JOSÉ ALBERTO	POLICÍA RASO
147	OLVERA CHÁVEZ ROGELIO	POLICÍA RASO
187	FLORES GALLARDO EDGAR	POLICÍA RASO
211	BALTAZAR GUTIÉRREZ LEÓN	POLICÍA RASO
213	VEGA VEGA FRANCISCO BRIJIDO	POLICÍA RASO
217	PÉREZ URIBE J. GUADALUPE	POLICÍA RASO
219	ARMENDÁRIZ GARCÍA FRANCISCO	POLICÍA RASO
226	GARCÍA SOLANO MA. ESTHER	POLICÍA RASO
230	VEGA HERNÁNDEZ MARGARITO	POLICÍA RASO
235	VALDIVIEZO MORALES MIGUEL	POLICÍA RASO
238	MARTÍNEZ ERRE GÜIN JULIO	POLICÍA RASO
256	ÁNGELES MAQUEDA ISMAEL	POLICÍA RASO
270	ROSALES LUGO LEOPOLDO	POLICÍA RASO
273	CUÉLLAR CUÉLLAR HUMBERTO	POLICÍA RASO
275	BARRÓN MANCILLA ISRAEL	POLICÍA RASO
288	PIÑA CAPETILLO GUILLERMO	POLICÍA RASO
290	PÉREZ LARA MAURO	POLICÍA RASO
299	SÁNCHEZ ESTRELLA RENÉ ISMAEL	POLICÍA RASO
303	GARCÍA YÁÑEZ EMILIANO	POLICÍA RASO
317	CERVANTES BUSTOS LUIS RAÚL	POLICÍA RASO
318	MORENO VELASCO ARTURO JAVIER	POLICÍA RASO
319	MORALES LÓPEZ JOSÉ	POLICÍA RASO
326	VEGA NIEVES MARÍA DEL CARMEN	POLICÍA RASO
328	JARDÓN RAMÍREZ JAZMÍN	POLICÍA RASO
329	HERNÁNDEZ MATEO RENÉ	POLICÍA RASO
332	VELÁZQUEZ PINTOR JUAN CARLOS	POLICÍA RASO
333	HERNÁNDEZ REYNA JUAN GABINO	POLICÍA RASO
334	ALMARAZ PAULINO FERNANDO	POLICÍA RASO
349	GONZAGA DE LA CRUZ RODRIGO	POLICÍA RASO
352	QUINTANAR ÁNGELES LUIS	POLICÍA RASO
355	MONTES HERNÁNDEZ ISMAEL	POLICÍA RASO
361	CÓRDOVA HERNÁNDEZ JUAN	POLICÍA RASO
364	JIMÉNEZ DÍAZ REINA GUADALUPE	POLICÍA RASO
362	HILARIO MARTÍNEZ J. GUADALUPE	POLICÍA RASO
180	MÉNDEZ GUTIÉRREZ VÍCTOR	POLICÍA RASO

COORDINACIÓN DE TRÁNSITO

363	VÁZQUEZ MIGUEL DANIEL	RESPONSABLE DE TRÁNSITO
162	ALVARADO HERNÁNDEZ MARÍA GUADALUPE	SECRETARIA
124	NIEVES ORDAZ JOSÉ LORENZO	AGENTE DE TRÁNSITO
157	MONTES FRÍAS JUAN CARLOS	AGENTE DE TRÁNSITO
252	SALINAS ORTIZ ROBERTO CARLOS	AGENTE DE TRÁNSITO

254	VIZCAYA AGUILÓN JUAN PABLO	AGENTE DE TRÁNSITO
272	ARMENTA MEJÍA JOSÉ	AGENTE DE TRÁNSITO
283	DE SANTIAGO MARTÍNEZ ARMANDO	AGENTE DE TRÁNSITO
338	CERVANTES BALDERAS VÍCTOR	AGENTE DE TRÁNSITO
351	DURAZNO GARCÍA CARLOS	AGENTE DE TRÁNSITO

COORDINACIÓN PROTECCIÓN CIVIL

313	MENDOZA MORA JOSÉ ARMANDO	COORDINADOR
368	ALEGRÍA HERNÁNDEZ MA. CELINA	SECRETARIA
248	DOMÍNGUEZ CUÉLLAR ROGELIO	SUB COORDINADOR
325	HERNÁNDEZ VELÁZQUEZ JAIME	AUXILIAR TÉCNICO
216	ALVARADO HERNÁNDEZ MA. DE LOS ÁNGELES	AUXILIAR TÉCNICO
229	MAQUEDA TREJO HUGO	AUXILIAR TÉCNICO
344	ALCÁNTARA CAMACHO JULIO ISRAEL	AUXILIAR TÉCNICO
354	CAMARILLO PALOMARES JUAN MANUEL	AUXILIAR TÉCNICO
341	MORAN ESCOBEDO YESENIA	AUXILIAR TÉCNICO
348	HERNÁNDEZ GARCÍA OMAR	AUXILIAR TÉCNICO

SE EXTIENDE LA PRESENTE PARA LOS EFECTOS LEGALES A QUE HAYA LUGAR, JUNIO 01 DE 2012, EN LA CIUDAD DE CADEREYTA DE MONTES, QRO. **DOY FE.**

LIC. LEONOR TREJO MARTÍNEZ
SECRETARIA DEL H. AYUNTAMIENTO

LIC. LEONOR TREJO MARTÍNEZ, SECRETARIA DEL H. AYUNTAMIENTO, EN USO DE LAS FACULTADES QUE ME CONFIERE EL ARTÍCULO 47 FRACCIONES IV y X, DE LA LEY ORGÁNICA MUNICIPAL DEL ESTADO DE QUERÉTARO.

CERTIFICO

Que en Sesión Ordinaria de cabildo de fecha 17 de abril de 2012, se aprobó por mayoría de votos el Acuerdo relativo a la aprobación de solicitud signada por el Regidor C. Joel Martín Salinas Urbiola, Presidente de la Comisión de Desarrollo Urbano y Ecología, relativa al Dictamen de solicitud firmada por el C. Cesáreo Campos Trejo.

HONORABLE AYUNTAMIENTO DE CADEREYTA DE MONTES, QRO.
PRESENTE

A la comisión de Desarrollo Urbano y Ecología del H. Ayuntamiento de Cadereyta de Montes, fue turnada para su análisis y dictamen, la solicitud del C. Cesáreo Campos Trejo, quien solicita se acuerde y apruebe la donación de una fracción de terreno de su propiedad con la finalidad de la creación de tres calles, la primera con

una superficie d 462.06 m2; la segunda con una superficie de 603.40 m2 y la tercera con una superficie de 1,160.73 m2, del predio ubicado en la Calle Ignacio Zaragoza sin número, Barrio de San Diego perteneciente a esta ciudad de Cadereyta de Montes; que la Secretaría del Ayuntamiento remitiera a esta H. Representación Ciudadana para los efectos legales correspondientes.

Con fundamento legal en lo dispuesto por los ARTÍCULOS 115 FRACCIONES I Y V INCISO D) DE LA CONSTITUCIÓN POLÍTICA DE LOS ESTADOS UNIDOS MEXICANOS; 9º FRACCIONES II Y III DE LA LEY GENERAL DE ASENTAMIENTOS HUMANOS; 30 FRACCIÓN II INCISO D), 32 FRACCIÓN II, 36, 38 FRACCIÓN VIII, 121 AL 128 DE LA LEY ORGANICA MUNICIPAL DEL ESTADO DE QUERÉTARO; 1º FRACCION II, 28 FRACCIÓN II Y 36 DEL CÓDIGO URBANO PARA EL ESTADO DE QUERÉTARO; 4, 7, 21, 24, 28, 46, 54, 59, 63, 67, 75, 76, 103, 113, 115, 118, DEL REGLAMENTO INTERIOR DEL H. AYUNTAMIENTO DEL MUNICIPIO DE CADEREYTA DE MONTES; la Comisión Permanente de Desarrollo Urbano y Ecología somete a la consideración del pleno de esta Honorable Asamblea, el dictamen que se formula al tenor de los apartados que en seguida se detallan:

ANTECEDENTES

PRIMERO.- Mediante oficio de fecha Septiembre del dos mil once; recibido en Secretaria del Ayuntamiento el día 05 de Octubre del dos mil once y al cual no se le asignó número de folio; el C. Cesáreo Campos Trejo solicita se apruebe la donación de tres calles, la primera con una superficie de 462.06 m2, la segunda con 603.40 m2 y la tercera con 1,160.73 m2, dentro del predio ubicado en la Calle Ignacio Zaragoza sin número, Barrio de San Diego, perteneciente a esta ciudad de Cadereyta de Montes.

SEGUNDO.- Por acuerdo del H. Ayuntamiento de Cadereyta de Montes de la noventaiseisava Sesión ordinaria de Cabildo de fecha 18 de Octubre del 2011, se acordó el turnar la solicitud del C. Cesáreo Campos Trejo a la Comisión Permanente de Desarrollo Urbano y Ecología para su análisis y posterior dictamen y fue remitido a esta comisión el expediente con la solicitud de referencia el cuál se hace constar de:

- a) A la vista copia simple del oficio de fecha Septiembre del dos mil once; recibido en Secretaria del Ayuntamiento el día 05 de Octubre del 2011 y al cual no se le asignó número de folio; el C. Cesáreo Campos Trejo solicita se apruebe la donación de tres calles, la primera con una superficie de 462.06 m2, la segunda con 603.40 m2 y la tercera con 1,160.73 m2, dentro del predio ubicado en la Calle Ignacio Zaragoza, Barrio de San Diego, perteneciente a esta ciudad de Cadereyta de Montes, Querétaro.
- b) Anexo al oficio referido en el punto marcado como 1.-, Certificado de propiedad expedido por el Registro público de la Propiedad de este Distrito Judicial, en donde se contienen las Anotaciones marginales que hay al predio
- c) Anexo al oficio referido, en el punto marcado como 2.- copia simple del la Escritura Pública numero 116, de fecha 15 de Enero de 1977, pasada ante la fe del Lic. Miguel Velasco Díaz, Notario público adscrito a la Notaría Única del tercer distrito Judicial, de fecha 15 de Enero de 1977 a favor de Cesáreo Campos Trejo.
- d) Anexo al oficio referido, en el punto marcado como 3.- Copia de la escritura Pública número 12,374, de fecha 06 de Diciembre de 2010, pasada ante la fe del Lic. Omar Alejandro Hernández Garfías, Notario Titular de la Notaría Pública número 1 de esta demarcación notarial, que contiene la protocolización de las Diligencias de Apeo y Deslinde promovidas por el C. Cesáreo Campos Trejo.

- e) Anexo al oficio referido, en el punto marcado como 4.- copia del recibo de pago de impuesto predial del año 2011 del predio identificado con clave catastral 04 01 001 01 066 003 emitido por Tesorería Municipal de Cadereyta de Montes, Querétaro
- f) Anexo al oficio referido, en el punto marcado como 5.-, copia simple de credencial de elector emitida por el Instituto Federal Electoral con número 0046000878211 a nombre de Cesáreo Campos Trejo.
- g) Anexo al oficio referido, en el punto marcado como 6.- Levantamiento Topográfico del predio ubicado en calle Ignacio Zaragoza sin número, Barrio de San Diego de este municipio, donde se establecen las medidas y colindancias conforme al Apeo Judicial promovido por el C. Cesáreo Campos Trejo, donde se resalta la fracción del predio a donar para calles.

TERCERO.- Esta comisión se avocó al estudio de la solicitud presentada, efectuando el siguiente:

ANÁLISIS

1.- De conformidad con lo dispuesto por el artículo 115 de la Constitución Política de los Estados Unidos Mexicanos, compete al H. Ayuntamiento resolver la solicitud del C. Cesáreo Campos Trejo, quien solicita se apruebe la donación de tres calles, la primera con una superficie de 462.06 m²; la segunda con 603.40 m² y la tercera con 1,160.73 m², dentro del predio ubicado en la calle Ignacio Zaragoza, sin número, Barrio de San Diego, perteneciente a esta ciudad de Cadereyta de Montes.

2.- Habiéndose revisado el Plan de Desarrollo Urbano del Centro de Población de Cadereyta de Montes, documento técnico jurídico cuya actualización fue aprobada por acuerdo del H. Ayuntamiento de Cadereyta de Montes en la cuarenta y ocho Sesión Ordinaria de Cabildo celebrada el día cuatro de marzo del 2008, publicado en el Diario Oficial del Estado de Querétaro “La Sombra de Arteaga” el día veinticinco de abril del Dos Mil ocho, inscrito en el Registro Público de la Propiedad con fecha catorce de Agosto de Dos Mil Ocho, bajo el folio 17 de la sección urbana en el Registro Público de Querétaro, sección de los municipios de la Oficina Central del Registro Público de la Propiedad pasado ante la fe de la Lic. Lorena Montes Hernández, Directora del Registro Público de la Propiedad y del Comercio en el Estado de Querétaro.

3.- El C. Cesáreo Campos Trejo cuenta con personalidad Jurídica ya que ha demostrado ser propietario de las fracciones de terreno en mención con una superficie la primera de 462.06 m², la segunda de 603.40 m² y la tercera de 1,160.73, con copia simple del la escritura pública numero 116 de fecha 15 de enero de 1977, pasada ante la fe del Lic. Miguel Velazco Díaz, Notario Público Adscrito a la Notaría Única del Tercer Distrito Judicial; así como con el Acta Notarial número 12,374 de fecha 06 de Diciembre de 2010, pasada ante la fe del Lic. Omar Alejandro Hernández Garfias, Notario Titular de la Notaría uno de esta demarcación Notarial y que contiene la protocolización de las Diligencias de Apeo y Deslinde promovidas por el C. Cesáreo Campos Trejo.

4.- A la vista copia simple de la opinión Técnica de la Coordinación de Desarrollo Urbano y Ecología del municipio de Cadereyta de Montes, respecto de la solicitud del C. Cesáreo Campos Trejo en relación a la donación de tres fracciones de terreno de su propiedad con la finalidad de la creación de tres calles, la primera con una superficie de 462.06 m², la segunda con 603.40 m² y la tercera con 1,160.73 m² para calles, dentro del predio ubicado en la Calle Ignacio Zaragoza sin número, Barrio de San Diego perteneciente a esta ciudad de Cadereyta de Montes; la cual en lo conducente dice:

Una vez que fueron revisados los documentos que acompañan su escrito y revisión física se encuentra que el predio en el que se pretende realizar la donación de calles, ya está siendo utilizada como tal, teniendo en la actualidad el servicio de agua potable, a todo esto es una **situación de hecho**. Las calles el predio cuenta con las siguientes medidas: **Calle 1** al norte 10.08 mts linda con Ma. Guadalupe Cortez Álvarez, al sur 10.08 mts linda con Cesáreo Campos Trejo, al oriente 45.91 mts, linda con Cesáreo Campos Trejo al poniente 45.77 mts, linda con Cesáreo Campos Trejo, siendo una superficie de 462.06 m2 de donación

La donación **Calle 2** cuenta con las siguientes medidas al norte 10.06 mts linda con Cesáreo Campos Trejo, al sur 10.05 mts linda con Cesáreo Campos Trejo, al oriente 61.08 mts, linda con Cesáreo Campos Trejo al poniente 58.94 mts, linda con Cesáreo Campos Trejo siendo una superficie de 603.40 m2 de donación

La donación **Calle 3** cuenta con las siguientes medidas al norte línea quebrada 24.98 ml, 10.06 ml, 13.44ml, 53.73ml, 2.31 ml, 23.11 ml linda con Cesáreo Campos Trejo, al sur línea quebrada 23.71ml, 10.06ml, 23.89 ml, 1.00 ml, 63.22 ml linda con Cesáreo Campos Trejo, al oriente 5.98 mts, linda con calle, al poniente 10.00 ml, linda con Herón Ledesma Olvera siendo una superficie de 1,160.73 m2 de donación

Por lo antes expuesto se deriva que la donación de tres calles a favor del municipio de predio que se localiza en la Calle Ignacio Zaragoza sin número, Barrio de San Diego, de esta Ciudad de Cadereyta de Montes, predio registrado a nombre del C. CESAREO CAMPOS TREJO identificado con la clave catastral numero 04 01 001 01 066 003, es **procedente**, siendo esta una obra de utilidad Pública en el cual se da acceso a 5 familias, teniendo en cuenta que es una situación de hecho puesto que las calles ya se encuentran trazadas y cuentan con servicios públicos tales como red de agua potable y drenaje tomando en consideración que el municipio quiere brindar certeza jurídica a la población en la pertenencia de la tierra, ya que el esquema es aplicable para el caso, por lo tanto cumple **y de conformidad al artículo 115 ,fracciones III y V , inciso “d” de la Constitución Política de los Estados Unidos Mexicanos, compete a los ayuntamientos otorgar la nomenclatura de sus vialidades, calles y jardines y los faculta para autorizar , controlar y vigilar la utilización de suelo ,en el ámbito de su competencia en sus jurisdicciones territoriales considerando siempre que en las áreas sobre las cuales se otorguen los permisos ,se acreditenla propiedad, situación que se confirma en los artículos 30, 31 y 38 de la Ley Orgánica Municipal del Estado de Querétaro, para poder ser viable y procedente se considerará lo siguiente.**

- TECNICAMENTE VIABLE -

La solicitud de donación de tres calles, del predio ubicado en Calle Ignacio Zaragoza sin número, Barrio de san Diego, perteneciente a esta Ciudad de Cadereyta de Montes, predio registrado a nombre del C. CESAREO CAMPOS TREJO y que se identifica con la clave catastral numero 04 01 001 01 066 003

CONSIDERANDO

I.- Que las facultades que la Constitución Política de los Estados Unidos Mexicanos otorga al Gobierno Municipal, serán ejercidas de manera exclusiva por el Ayuntamiento, este tendrá personalidad jurídica propia, manejará su patrimonio conforme a la ley y tendrá facultades

II.- Que es competencia del H. Ayuntamiento autorizar, controlar y vigilar la utilización del suelo que se encuentra ubicado dentro del territorio de su jurisdicción, así como participar en la formulación, expedición y modificación de los planes de desarrollo urbano municipal.

III.- Que todo Municipio será gobernado por un Ayuntamiento de elección popular directa es autónomo para organizar la administración pública municipal, contará con autoridades propias, funciones específicas y libre administración de su hacienda. Ejercerá sus atribuciones en el ámbito de su competencia de manera exclusiva, y no existirá autoridad intermedia entre éste y el Gobierno del Estado; dentro de los límites de su territorio tiene la potestad para normar las materias, procedimientos, funciones y servicios públicos de su competencia, así como para establecer las autoridades y sus órganos de gobierno de conformidad con el orden constitucional.

IV.- Que el Plan Municipal de Desarrollo y el Plan de Desarrollo Urbano del Centro de Población de Cadereyta de Montes expedido por el H. Ayuntamiento, son el conjunto de estudios y políticas, normas técnicas y disposiciones relativas para regular la fundación, conservación, mejoramiento y crecimiento de los centros de población en el territorio del Municipio, los cuales son susceptibles de modificación cuando existen variaciones sustanciales de las condiciones o circunstancias que les dieron origen, surjan técnicas diferentes que permitan una realización más satisfactoria o sobrevengan causas de interés social que les afecte, como la creación de nuevas vialidades que generan desarrollo económico, social y de seguridad en beneficio de la sociedad.

V.- Que la Ley Orgánica Municipal del Estado de Querétaro señala en su artículo 36 en concatenación con lo dispuesto en la fracción VIII del artículo 38, que los miembros del Ayuntamiento se constituirán en comisiones permanentes de dictamen para el estudio, examen y resolución de los asuntos municipales y que la Comisión Permanente de Desarrollo Urbano y Ecología será competente en lo que ve a las facultades derivadas de lo previsto en la fracción V del artículo 115 de la Constitución Política de los Estados Unidos Mexicanos y por lo tanto, esta Comisión Permanente de Desarrollo Urbano y Ecología es competente para conocer respecto de la solicitud del C. Cesáreo Campos Trejo, quien solicita se apruebe la donación de tres calles, la primera con una superficie de 462.06 m², la segunda con 603.40 m² y la tercera con 1,160.73 m², dentro del predio ubicado en Calle Ignacio Zaragoza sin número, Barrio de San Diego perteneciente a esta ciudad de Cadereyta de Montes.

Por lo anteriormente expuesto y con fundamento en lo dispuesto por el artículo 53, y 54 del Reglamento Interior del H. Ayuntamiento del Municipio de Cadereyta de Montes, esta Comisión de Desarrollo Urbano y Ecología somete al pleno de este H. Ayuntamiento el presente:

DICTAMEN

y resuelve:

PRIMERO.- Esta Comisión Permanente de Desarrollo Urbano y Ecología acuerda aceptar la donación de tres calles, la primera con las siguientes medidas y colindancias: al norte 10.08 mts linda con Ma. Guadalupe Cortés Álvarez, al sur 10.08 mts linda con Cesáreo Campos Trejo, al oriente 45.91 mts, linda con Cesáreo Campos Trejo al poniente 45.77 mts, linda con Cesáreo Campos Trejo siendo una superficie de 462.06 m² de donación. La segunda cuenta con las siguientes medidas al norte 10.06 mts linda con Cesáreo Campos Trejo, al sur 10.05 mts linda con Cesáreo Campos Trejo, al oriente 61.08 mts, linda con Cesáreo Campos Trejo, al poniente 58.94 mts, linda con

Cesáreo Campos Trejo, siendo una superficie de 603.40 m2 de donación. La Tercera cuenta con las siguientes medidas al norte línea quebrada 24.98 ml,10.06 ml,13.44ml,53.73ml,2.31 ml,23.11 ml linda con Cesáreo Campos Trejo, al sur línea quebrada 23.71,ml, 10.06ml,23.89 ml, 1.00 ml, 63.22 ml, linda con Cesáreo Campos Trejo, al oriente 5.98 mts, linda con calle al poniente 10.00 ml, linda con Herón Ledesma Olvera siendo una superficie de 1,160.73 m2 de donación; fracciones dentro del predio, ubicados en la Calle Ignacio Zaragoza sin número, Barrio de San Diego perteneciente a esta ciudad de Cadereyta de Montes

SEGUNDO.- Esta Comisión Permanente de Desarrollo Urbano y Ecología acuerda al presente H. Ayuntamiento que todo gasto de la protocolización de la donación de las fracciones de terreno propiedad del C. Cesáreo Campos Trejo a favor del Municipio de Cadereyta de Montes, Qro. será realizado por el donador, obligándose a entregar escritura Pública a favor del Municipio dentro de un periodo máximo de un año.

TERCERO.- Esta Comisión Permanente de Desarrollo Urbano y Ecología acuerda al presente H. Ayuntamiento que las obras de urbanización de ampliación de red de alumbrado público, drenaje, ampliación de red de agua potable y empedrado de las calles donadas será realizada por el C. Cesáreo Campos Trejo, encontrándose obligado a ejecutarlas dentro de un periodo máximo de doce meses, debiendo notificar a la Secretaría del Ayuntamiento para archivo y se ordene realizar inspección por parte de la Coordinación de Desarrollo Urbano y Ecología del municipio de Cadereyta de Montes, Qro.

CUARTO.- Esta Comisión Permanente de Desarrollo Urbano y Ecología acuerda al presente H. Ayuntamiento que el incumplimiento por parte del C. J. Cesáreo Campos Trejo de cualquiera de los resolutive dejara sin efectos al presente dictamen

QUINTO.-El presente acuerdo deberá ser publicado en el Periódico Oficial La Sombra de Arteaga y la Gaceta Municipal a costa del solicitante.

SEXTO.- Notifíquese al solicitante.

DADO EN EL RECINTO OFICIAL DEL H. AYUNTAMIENTO CONSTITUCIONAL DE CADEREYTA DE MONTES, QRO. A LOS DIECISIETE DÍAS DEL MES DE ABRIL DEL DOS MIL DOCE.

SE EXTIENDE LA PRESENTE PARA LOS EFECTOS LEGALES A QUE HAYA LUGAR, JUNIO 01 DE 2012, EN LA CIUDAD DE CADEREYTA DE MONTES, QRO. **DOY FE.**

LIC. LEONOR TREJO MARTÍNEZ
SECRETARIA DEL H. AYUNTAMIENTO

LIC. LEONOR TREJO MARTÍNEZ, SECRETARIA DEL H. AYUNTAMIENTO, EN USO DE LAS FACULTADES QUE ME CONFIERE EL ARTÍCULO 47 FRACCIONES IV y X, DE LA LEY ORGÁNICA MUNICIPAL DEL ESTADO DE QUERÉTARO.

CERTIFICO

Que en Sesión Ordinaria de cabildo de fecha 17 de abril de 2012, se aprobó por unanimidad de votos la propuesta del M.V.Z. Antonio Pérez Barrera, Presidente Municipal, relativa al cambio de fecha de la Primera Sesión Ordinaria de Cabildo del mes de Mayo del año en curso, acordándose que se llevará a cabo el día 8 de mayo de 2012 a las 8:00 horas.

SE EXTIENDE LA PRESENTE PARA LOS EFECTOS LEGALES A QUE HAYA LUGAR, JUNIO 01 DE 2012, EN LA CIUDAD DE CADEREYTA DE MONTES, QRO. **DOY FE.**

LIC. LEONOR TREJO MARTÍNEZ
SECRETARIA DEL H. AYUNTAMIENTO

LIC. LEONOR TREJO MARTÍNEZ, SECRETARIA DEL H. AYUNTAMIENTO, EN USO DE LAS FACULTADES QUE ME CONFIERE EL ARTÍCULO 47 FRACCIONES IV y X, DE LA LEY ORGÁNICA MUNICIPAL DEL ESTADO DE QUERÉTARO.

CERTIFICO

Que en Sesión Ordinaria de cabildo de fecha 22 de mayo de 2012, se aprobó por mayoría de votos los Dictámenes presentados por las Comisiones de Desarrollo Urbano y Ecología, y de Gobernación, relativos a las solicitudes firmadas por los CC. José Valente Andrade Peña, Joel Martín Salinas Urbiola y Urbano Olvera Ramírez.

HONORABLE AYUNTAMIENTO DE CADEREYTA DE MONTES, QRO.

PRESENTE

A la comisión de Desarrollo Urbano y Ecología; así como a la Comisión de Gobernación, ambas del H. Ayuntamiento de Cadereyta de Montes, fue turnada para su análisis y dictamen, la solicitud del C. José Valente Andrade Peña, en su carácter de Apoderado Legal de la persona moral denominada "UNIDOS PARA UN FUTURO MEJOR A.C.", quien solicita se acuerde y apruebe la donación de una fracción de terreno de su propiedad con la finalidad de la creación de 17 diecisiete calles, la primera con una superficie de 1,275.63 m²; la segunda con una superficie de 1,099.88 m²; la tercera con una superficie de 1,100.00 m²; la cuarta con una superficie de 1,100.00 m²; la quinta con una superficie de 1,100.00 m²; la sexta con una superficie de 1,100.00 m²; la séptima con una superficie de 1,100.00 m²; la octava con una superficie de 2,179.55; la novena con una superficie de 689.66 m²; la décima con una superficie de 5353.82 m²; la décima primera con una superficie de 387.97 m², que será para ampliar el camino público ya existente; la décima segunda con una superficie de 2632.78 m²; la décima tercera con una superficie de 251.71 m²; la décima cuarta con una superficie de 399.58 m²; la décima quinta con una superficie de 592.20 m²; la décima sexta con una superficie de 764.07 m²; y la décima séptima con una superficie de 528.25 que será para ampliar el camino público ya existente, así como la nomenclatura de dichas calles, del predio denominado San José de la Palma ubicado en la comunidad de Puerto de la Concepción, identificado con la clave catastral número 04 01 011 67 122 007, perteneciente a esta ciudad de Cadereyta de Montes; que la Secretaría del Ayuntamiento remitiera a esta H. Representación Ciudadana para los efectos legales correspondientes.

Con fundamento legal en lo dispuesto por los ARTÍCULOS 115 FRACCIONES I Y V INCISO D) DE LA CONSTITUCIÓN POLÍTICA DE LOS ESTADOS UNIDOS MEXICANOS; 9º FRACCIONES II Y III DE

LA LEY GENERAL DE ASENTAMIENTOS HUMANOS; 30 FRACCIÓN II INCISO D), 32 FRACCIÓN II, 36, 38 FRACCIÓN VIII, 121 AL 128 DE LA LEY ORGANICA MUNICIPAL DEL ESTADO DE QUERÉTARO; 1° FRACCIÓN II, 28 FRACCIÓN II Y 36 DEL CÓDIGO URBANO PARA EL ESTADO DE QUERÉTARO; 4, 7, 21, 24, 28, 46, 54, 59, 63, 67, 75, 76, 103, 113, 115, 118, DEL REGLAMENTO INTERIOR DEL H. AYUNTAMIENTO DEL MUNICIPIO DE CADEREYTA DE MONTES; la Comisión Permanente de Desarrollo Urbano y Ecología, así como la Comisión de Gobernación, somete a la consideración del pleno de esta Honorable Asamblea, el dictamen que se formula al tenor de los apartados que en seguida se detallan:

ANTECEDENTES

PRIMERO.- Mediante oficio de fecha 29 de marzo de dos mil doce; recibido en Secretaria del Ayuntamiento el día 30 del mismo mes y año y al cual no se le asignó número de folio; el C. José Valente Andrade Peña, en su carácter de Apoderado Legal de la Asociación Civil “Unidos para un futuro mejor A.C.” solicita se apruebe **la donación** de 17 diecisiete calles, la primera con una superficie de 1,275.63 m²; la segunda con una superficie de 1,099.88 m²; la tercera con una superficie de 1,100.00 m²; la cuarta con una superficie de 1,100.00 m²; la quinta con una superficie de 1,100.00 m²; la sexta con una superficie de 1,100.00 m²; la séptima con una superficie de 1,100.00 m²; la octava con una superficie de 2,179.55; la novena con una superficie de 689.66 m²; la décima con una superficie de 5353.82 m²; la décima primera con una superficie de 387.97 m², que será para ampliar el camino público ya existente; la décima segunda con una superficie de 2632.78 m²; la décima tercera con una superficie de 251.71 m²; la décima cuarta con una superficie de 399.58 m²; la décima quinta con una superficie de 592.20 m²; la décima sexta con una superficie de 764.07 m²; y la décima séptima con una superficie de 528.25 que será para ampliar el camino público ya existente, así como la **nomenclatura** de dichas calles, del predio denominado San José de la Palma ubicado en la comunidad de Puerto de la Concepción, perteneciente a esta ciudad de Cadereyta de Montes.

SEGUNDO.- Por acuerdo del H. Ayuntamiento de Cadereyta de Montes de la Sesión ordinaria de Cabildo de fecha 03 de abril de 2012, en el punto marcado como número 10, se acordó el turnar la solicitud del C. José Valente Andrade Peña, Apoderado legal de la persona moral denominada “Unidos para un futuro mejor A.C” a la Comisión Permanente de Desarrollo Urbano y Ecología; así como a la Comisión de Gobernación, para su análisis y posterior dictamen y fue remitido a estas comisiones el expediente con la solicitud de referencia el cuál se hace constar de:

- h) A la vista copia simple del escrito de fecha 29 de marzo de dos mil doce; recibido en Secretaria del Ayuntamiento el día 30 del mismo mes y año y al cual no se le asignó número de folio; el C. José Valente Andrade Peña, en su carácter de Apoderado Legal de la persona moral denominada “Unidos para un futuro mejor A.C.”, solicita se apruebe la donación y nomenclatura de diecisiete calles, dentro del predio denominado San José de la Palma, ubicado en la Comunidad de Puerto de la Concepción, perteneciente a esta ciudad de Cadereyta de Montes, Querétaro.
- i) Copia simple del la Escritura Pública numero 10,742 de fecha 31 de marzo de 2011, pasada ante la fe del Lic. Salvador Cuevas Álvarez, Notario público titular de la Notaría Pública número 2 de Cadereyta, Querétaro, que contiene el Acta Constitutiva de la Sociedad denominada “Unidos para un futuro mejor A.C.”

- j) Copia simple de la Escritura Pública número 10,864, pasada ante la fe del Lic. Salvador Cuevas Álvarez, titular de la Notaría Pública número 2 de esta ciudad de Cadereyta de Montes, Qro, que contiene la protocolización del contrato de compraventa de una fracción del predio denominado San José de la Palma, de la comunidad de Puerto de la Concepción de este Municipio.
- k) Copia del recibo de pago de impuesto predial del año 2012 del predio denominado San José de la Palma, ubicado en la comunidad de Puerto de la Concepción, Cadereyta de Montes, Querétaro, identificado con clave catastral número 04 01 011 67 122 007 emitido por Tesorería Municipal de Cadereyta de Montes, Querétaro
- l) Copia simple de credencial de elector emitida por el Instituto Federal Electoral con número de folio 00000122059071, a nombre de José Valente Andrade Peña.
- m) Levantamiento Topográfico del predio denominado San José de la Palma, ubicado en la comunidad de Puerto de la Concepción de este municipio, donde se establecen las medidas y colindancias y se resalta la fracción del predio a donar para calles y nomenclatura de las mismas.
- n) Oficio número MCQ-CDU-106/2012 de fecha 02 de mayo de 2012 signado por el Arq. Joel Reséndiz Almaraz, Coordinador de Desarrollo Urbano y Ecología del Municipio de Cadereyta de Montes, Qro. y que contiene la opinión técnica respecto de la petición de donación de calles.

TERCERO.- Esta comisión se avocó al estudio de la solicitud presentada, efectuando el siguiente:

ANÁLISIS

1.-De conformidad con lo dispuesto por el artículo 115 de la Constitución Política de los Estados Unidos Mexicanos, compete al H. Ayuntamiento resolver la solicitud del C. José Valente Andrade Peña, Apoderado Legal de "Unidos para un futuro mejor A.C.", quien solicita se apruebe la **donación** de 17 diecisiete calles, así como la correspondiente **nomenclatura**, la primera con una superficie de 1,275.63 m² y con nombre Constituyentes; la segunda con una superficie de 1,099.88 m² y con nombre Zapatistas; la tercera con una superficie de 1,100.00 m² y con nombre Villistas; la cuarta con una superficie de 1,100.00 m² y con nombre Plan de Ayala; la quinta con una superficie de 1,100.00 m² y con nombre Constitución de 1917; la sexta con una superficie de 1,100.00 m² y con nombre 20 de Noviembre; la séptima con una superficie de 1,100.00 m² y con nombre Plan de Guadalupe; la octava con una superficie de 2,179.55 m² y con nombre Caudillo del Sur; la novena con una superficie de 689.66 m² y con nombre Batalla de Columbus; la décima con una superficie de 5353.82 m² y con nombre Centauro del Norte; la décima primera con una superficie de 387.97 m² y que será para ampliar el camino público ya existente; la décima segunda con una superficie de 2632.78 m² y con nombre Plan de San Luis; la décima tercera con una superficie de 251.71 m² y con nombre Plan de Ayala; la décima cuarta con una superficie de 399.58 m² y con nombre Constitución de 1917; la décima quinta con una superficie de 592.20 m² y con nombre 20 de Noviembre; la décima sexta con una superficie de 764.07 m² y con nombre Plan de Guadalupe; y la décima séptima con una superficie de 528.25 que será para ampliar el camino público ya existente, del predio

denominado San José de la Palma ubicado en la comunidad de Puerto de la Concepción, perteneciente a esta ciudad de Cadereyta de Montes.

2.- Habiéndose revisado el Plan de Desarrollo Urbano del Centro de Población de Cadereyta de Montes, documento técnico jurídico cuya actualización fue aprobada por acuerdo del H. Ayuntamiento de Cadereyta de Montes en la cuarenta y ocho Sesión Ordinaria de Cabildo celebrada el día ocho de enero de 2002, publicado en el Diario Oficial del Estado de Querétaro “La Sombra de Arteaga” el día catorce de marzo de 2003, inscrito en el Registro Público de la Propiedad con fecha nueve de Noviembre de 2004.

3.- La asociación Civil denominada “Unidos para un futuro mejor A.C.”, por conducto de su apoderado legal, el C. José Valente Andrade Peña cuenta con personalidad Jurídica ya que ha demostrado ser propietario de las fracciones de terreno en mención, con copia simple de la escritura pública numero 10.864 de fecha 26 de mayo de 2011, pasada ante la fe del Lic. Salvador Cuevas Álvarez, Notario Público Titular de la Notaría dos de la Demarcación Notarial de Cadereyta de Montes, Querétaro.

4.- A la vista copia simple de la opinión Técnica de la Coordinación de Desarrollo Urbano y Ecología del municipio de Cadereyta de Montes, respecto de la solicitud del C. José Valente Andrade Peña, representante legal de la Asociación Civil “Unidos para un futuro mejor A.C.” en relación a la donación de diecisiete fracciones de terreno de su propiedad con la finalidad de la creación de diecisiete calles, dentro del predio denominado San José de la Palma, ubicado en la comunidad de Puerto de la Concepción, perteneciente a esta ciudad de Cadereyta de Montes; la cual en lo conducente dice que el predio en el que se pretende realizar la donación de las calles ya está siendo utilizada como tal, a todo esto es una situación de hecho por lo que es procedente y técnicamente viable la donación de las calles propuestas ya que el esquema es aplicable para el caso , por lo tanto cumple técnica y administrativamente y en lo posterior no afectaría al Municipio.

5.- En mesa de trabajo de la Comisión de Gobernación del H. Ayuntamiento de Cadereyta de Montes, Qro celebrada en fecha 25 de abril de 2012, sus integrantes manifestaron no tener oposición alguna respecto de la nomenclatura de las calles donadas sugerida por el solicitante

CONSIDERANDO

I.- Que las facultades que la Constitución Política de los Estados Unidos Mexicanos otorga al Gobierno Municipal, serán ejercidas de manera exclusiva por el Ayuntamiento, este tendrá personalidad jurídica propia, manejará su patrimonio conforme a la ley y tendrá facultades

II.- Que es competencia del H. Ayuntamiento autorizar, controlar y vigilar la utilización del suelo que se encuentra ubicado dentro del territorio de su jurisdicción, así como participar en la formulación, expedición y modificación de los planes de desarrollo urbano municipal.

III.- Que todo Municipio será gobernado por un Ayuntamiento de elección popular directa es autónomo para organizar la administración pública municipal, contará con autoridades propias, funciones específicas y libre administración de su hacienda. Ejercerá sus atribuciones en el ámbito de su competencia de manera exclusiva, y no existirá autoridad intermedia entre éste y el Gobierno del Estado; dentro de los límites de su territorio tiene la potestad para normar las materias, procedimientos, funciones y servicios públicos de su competencia, así como para establecer las autoridades y sus órganos de gobierno de conformidad con el orden constitucional.

IV.- Que el Plan Municipal de Desarrollo y el Plan de Desarrollo Urbano del Centro de Población de Cadereyta de Montes expedido por el H. Ayuntamiento, son el conjunto de estudios y políticas, normas

técnicas y disposiciones relativas para regular la fundación, conservación, mejoramiento y crecimiento de los centros de población en el territorio del Municipio, los cuales son susceptibles de modificación cuando existen variaciones sustanciales de las condiciones o circunstancias que les dieron origen, surjan técnicas diferentes que permitan una realización más satisfactoria o sobrevengan causas de interés social que les afecte, como la creación de nuevas vialidades que generan desarrollo económico, social y de seguridad en beneficio de la sociedad.

V.- Que la Ley Orgánica Municipal del Estado de Querétaro señala en su artículo 36 en concatenación con lo dispuesto en la fracción VIII del artículo 38, que los miembros del Ayuntamiento se constituirán en comisiones permanentes de dictamen para el estudio, examen y resolución de los asuntos municipales y que la Comisión Permanente de Desarrollo Urbano y Ecología será competente en lo que ve a las facultades derivadas de lo previsto en la fracción V del artículo 115 de la Constitución Política de los Estados Unidos Mexicanos y por lo tanto, esta Comisión Permanente de Desarrollo Urbano y Ecología es competente para conocer respecto de la solicitud de la Asociación Civil “Unidos para un futuro mejor A.C.” por conducto de su Apoderado Legal, el C. José Valente Andrade Peña, quien solicita se apruebe la **donación** de 17 diecisiete calles, así como la correspondiente **nomenclatura**, la primera con una superficie de 1,275.63 m² y con nombre Constituyentes; la segunda con una superficie de 1,099.88 m² y con nombre Zapatistas; la tercera con una superficie de 1,100.00 m² y con nombre Villistas; la cuarta con una superficie de 1,100.00 m² y con nombre Plan de Ayala; la quinta con una superficie de 1,100.00 m² y con nombre Constitución de 1917; la sexta con una superficie de 1,100.00 m² y con nombre 20 de Noviembre; la séptima con una superficie de 1,100.00 m² y con nombre Plan de Guadalupe; la octava con una superficie de 2,179.55 m² y con nombre Caudillo del Sur; la novena con una superficie de 689.66 m² y con nombre Batalla de Columbus; la décima con una superficie de 5353.82 m² y con nombre Centauro del Norte; la décima primera con una superficie de 387.97 m² y que será para ampliar el camino público ya existente; la décima segunda con una superficie de 2632.78 m² y con nombre Plan de San Luis; la décima tercera con una superficie de 251.71 m² y con nombre Plan de Ayala; la décima cuarta con una superficie de 399.58 m² y con nombre Constitución de 1917; la décima quinta con una superficie de 592.20 m² y con nombre 20 de Noviembre; la décima sexta con una superficie de 764.07 m² y con nombre Plan de Guadalupe; y la décima séptima con una superficie de 528.25 que será para ampliar el camino público ya existente, del predio denominado San José de la Palma ubicado en la comunidad de Puerto de la Concepción, perteneciente a esta ciudad de Cadereyta de Montes.

Por lo anteriormente expuesto y con fundamento en lo dispuesto por el artículo 53, y 54 del Reglamento Interior del H. Ayuntamiento del Municipio de Cadereyta de Montes, esta Comisión de Desarrollo Urbano y Ecología; así como la Comisión de Gobernación somete al pleno de este H. Ayuntamiento el presente:

DICTAMEN

y resuelve:

PRIMERO.- Esta Comisión Permanente de Desarrollo Urbano y Ecología así como la Comisión de Gobernación acuerdan aceptar la donación y nomenclatura de diecisiete calles, la primera con el nombre de **Constituyentes** y las siguientes medidas y colindancias: al norte 12.00 ml linda con Unidos para un futuro mejor A.C., al sur 12.42 ml linda con Camino Público, al oriente 107.91 ml, linda con Unidos para un futuro mejor A.C. al poniente 104.69 ml, linda con Unidos para un futuro mejor A.C. siendo una superficie de 1,275.63 m² de donación. La segunda con el nombre de **Zapatistas** cuenta con las siguientes

medidas al norte 10.00 ml linda con Unidos para un futuro mejor A.C., al sur 10.00 ml linda con Unidos para un futuro mejor A.C., al oriente 110.00 ml linda con Unidos para un futuro mejor A.C., al poniente 110.00 ml, linda con Unidos para un futuro mejor A.C., siendo una superficie de 1,099.88 m² de donación. La Tercera con el nombre de **Villistas** cuenta con las siguientes medidas al norte 10.00 ml linda con Unidos para un futuro mejor A.C., al sur 10.00 ml linda con Unidos para un futuro mejor A.C., al oriente 110.00 ml linda con Unidos para un futuro mejor A.C., al poniente 110.00 ml, linda con Unidos para un futuro mejor A.C. siendo una superficie de 1,100.00 m² de donación; la cuarta con el nombre de **Plan de Ayala** y las siguientes medidas y colindancias: al norte 10.00 ml linda con Unidos para un futuro mejor A.C., al sur 10.00 ml linda con Unidos para un futuro mejor A.C., al oriente 110.00 ml, linda con Unidos para un futuro mejor A.C. al poniente 110.00 ml, linda con Unidos para un futuro mejor A.C. siendo una superficie de 1,100.00 m² de donación. La Quinta con el nombre de **Constitución de 1917** cuenta con las siguientes medidas al norte 10.00 ml linda con Unidos para un futuro mejor A.C., al sur 10.00 ml linda con Unidos para un futuro mejor A.C., al oriente 110.00 ml linda con Unidos para un futuro mejor A.C., al poniente 110.00 ml, linda con Unidos para un futuro mejor A.C., siendo una superficie de 1,100.00 m² de donación. La Sexta con el nombre de **20 de Noviembre** cuenta con las siguientes medidas al norte 10.00 ml linda con Unidos para un futuro mejor A.C., al sur 10.00 ml linda con Unidos para un futuro mejor A.C., al oriente 110.00 ml linda con Unidos para un futuro mejor A.C., al poniente 110.00 ml, linda con Unidos para un futuro mejor A.C. siendo una superficie de 1,100.00 m² de donación; la Séptima con el nombre de **Plan de Guadalupe** y las siguientes medidas y colindancias: al norte 10.00 ml linda con Unidos para un futuro mejor A.C., al sur 10.00 ml linda con Unidos para un futuro mejor A.C., al oriente 110.00 ml, linda con Unidos para un futuro mejor A.C. al poniente 110.00 ml, linda con Unidos para un futuro mejor A.C. siendo una superficie de 1,100.00 m² de donación. La Octava con el nombre de **Caudillo del Sur** cuenta con las siguientes medidas al norte 10.00 ml linda con Unidos para un futuro mejor A.C., al sur 10.36 ml linda con Camino Público, al oriente en línea quebrada 110.00, 10.04 y 100.04 ml linda con Unidos para un futuro mejor A.C., al poniente en línea quebrada 110.00, 10.05, 95.74 ml, linda con Unidos para un futuro mejor A.C., siendo una superficie de 2,179.55 m² de donación. La Novena con el nombre de **Batalla de Columbus** cuenta con las siguientes medidas al norte 10.00 ml linda con Unidos para un futuro mejor A.C., al sur 10.04 ml linda con Propiedad Privada, al oriente 69.43 ml linda con Unidos para un futuro mejor A.C., al poniente 68.51 ml, linda con Unidos para un futuro mejor A.C. siendo una superficie de 689.66 m² de donación; la Décima con el nombre de **Centauro del Norte** y las siguientes medidas y colindancias: al norte 445.77 ml linda con Unidos para un futuro mejor A.C., al sur 446.53 ml linda con Unidos para un futuro mejor A.C., al oriente 12.06 ml, linda con Camino Público, al poniente 12.15 ml, linda con Luis Hitler Velázquez Olvera, siendo una superficie de 5,353 m² de donación. La Décima primera es para ampliar el **Camino Público** ya existente y Cuenta con las siguientes medidas y colindancias al norte 3.52 ml linda con Juan René Salinas Velázquez, al sur 3.50 ml linda con Propiedad Privada, al oriente 111.00 ml linda con Camino Público, al poniente 110.68 ml, linda con Unidos para un futuro mejor A.C., siendo una superficie de 387.97 m² de donación. La Décima Segunda con el nombre de **Plan de San Luis** cuenta con las siguientes medidas al norte 290.00 ml linda con Unidos para un futuro mejor A.C., al sur 246.19 ml linda con Unidos para un futuro mejor A.C., al oriente 10.05 ml linda con Unidos para un futuro mejor A.C., al poniente 30.69 ml, linda con Camino Público, siendo una superficie de 2632.78 m² de donación. La Décima tercera con el nombre de **Plan de Ayala** y las siguientes medidas y colindancias: al norte 10.13 ml linda con Unidos para un futuro mejor A.C., al sur 10.22 ml linda con Camino Público, al oriente 27.02 ml, linda con Unidos para un futuro mejor A.C. al poniente 23.32 ml, linda con Unidos para un futuro mejor A.C. siendo una

superficie de 251.71 m² de donación. La Décima Cuarta con el nombre de **Constitución de 1917** cuenta con las siguientes medidas al norte 10.13 ml linda con Unidos para un futuro mejor A.C., al sur 10.22 ml linda con Camino Público, al oriente 41.81 ml linda con Unidos para un futuro mejor A.C., al poniente 38.11 ml, linda con Unidos para un futuro mejor A.C., siendo una superficie de 399.58 m² de donación. La Décima Quinta con el nombre de **20 de Noviembre** cuenta con las siguientes medidas al norte 10.13 ml linda con Unidos para un futuro mejor A.C., al sur 10.36 ml linda con Camino Público, al oriente 61.37 ml colinda con Unidos para un futuro mejor A.C., al poniente 57.07 ml, linda con Unidos para un futuro mejor A.C. siendo una superficie de 592.20 m² de donación; la Décima Sexta con el nombre de **Plan de Guadalupe** y las siguientes medidas: al norte 10.13 ml linda con Unidos para un futuro mejor A.C., al sur 10.36 ml linda con Camino Público, al oriente 78.56 ml, linda con Unidos para un futuro mejor A.C., al poniente 74.26 ml, linda con Unidos para un futuro mejor A.C., siendo una superficie de 764.07 m² de donación. La Décima Séptima es para ampliar el **Camino Público** ya existente y cuenta con las siguientes medidas y colindancias al norte 352.16 ml linda con Unidos para un futuro mejor A.C., al sur 352.17 ml linda con Camino Público, al oriente 1.55 mts colinda con Propiedad Privada, al poniente 1.51 ml, linda con Luis Hitler Velázquez Olvera, siendo una superficie de 528.25 m² de donación; fracciones dentro del predio denominado San José de la Palma, ubicados en la Comunidad de puerto de la Concepción, perteneciente a esta ciudad de Cadereyta de Montes

SEGUNDO.- Esta Comisión Permanente de Desarrollo Urbano y Ecología acuerda al presente H. Ayuntamiento que todo gasto de la protocolización de la donación de las fracciones de terreno propiedad de Unidos para un futuro mejor A.C. a favor del Municipio de Cadereyta de Montes, Qro., será realizado por el donador, obligándose a entregar escritura Pública a favor del Municipio dentro de un periodo máximo de dieciocho meses.

TERCERO.- Esta Comisión Permanente de Desarrollo Urbano y Ecología acuerda al presente H. Ayuntamiento que las obras de urbanización de ampliación de red de alumbrado público, drenaje, ampliación de red de agua potable y empedrado de las calles donadas será realizada por Unidos para un futuro mejor A.C. encontrándose obligado a ejecutarlas dentro de un periodo máximo de dieciocho meses, debiendo notificar a la Secretaría del Ayuntamiento para archivo y se ordene realizar inspección por parte de la Coordinación de Desarrollo Urbano y Ecología del municipio de Cadereyta de Montes, Qro.

CUARTA.- Esta comisión de Gobernación autoriza la nomenclatura propuesta de las calles en los términos a que se refiere el presente dictamen.

QUINTO.- Esta comisión de Gobernación requiere al solicitante “Unidos para un futuro mejor A.C.” para que en un lapso máximo de 4 meses proporcione la cantidad de 2,000 árboles, de las siguientes especies 500 Truenos, 500 Cedros blancos, 500 Laureles de la India, 500 Cedros Limones, árboles que deberán tener una altura promedio de un metro.

SEXTO.- Esta Comisión Permanente de Desarrollo Urbano y Ecología, así como la Comisión de Gobernación acuerdan al presente H. Ayuntamiento que el incumplimiento por parte de Unidos para un futuro mejor A.C. de cualquiera de los resolutivos dejara sin efectos al presente dictamen.

SEPTIMO.- La Asociación Civil “Unidos para un futuro mejor A.C.” por conducto de su Apoderado legal el C. José Valente Andrade Peña, manifiesta que es su deseo, aunado a las donaciones de calles, el donar el 10% del total del predio para la construcción de áreas verdes y equipamiento, que corresponde a 7711.12 m².

OCTAVO.- El presente acuerdo deberá ser publicado en el Periódico Oficial La Sombra de Arteaga y la Gaceta Municipal a costa del solicitante.

NOVENO.-Notifíquese al solicitante.

DADO EN EL RECINTO OFICIAL DEL H. AYUNTAMIENTO CONSTITUCIONAL DE CADEREYTA DE MONTES, QRO. A LOS DIECIOCHO DÍAS DEL MES DE MAYO DE DOS MIL DOCE. POR LA COMISIÓN DE DESARROLLO URBANO Y ECOLOGÍA, Y POR LA COMISIÓN DE GOBERNACIÓN”.

“HONORABLE AYUNTAMIENTO DE CADEREYTA DE MONTES, QRO.

PRESENTE

A la comisión de Desarrollo Urbano y Ecología; así como a la Comisión de Gobernación, ambas del H. Ayuntamiento de Cadereyta de Montes, fue turnada para su análisis y dictamen, la solicitud del C. JOEL MARTIN SALINAS URBIOLA, quien solicita se acuerde y apruebe la donación de una fracción de terreno de su propiedad con la finalidad de la apertura de calles, del predio La Loma ubicado en las calles Del Predio en la calle Juan Caballero y Osio en la comunidad de Puerto de la Concepción, identificado con la clave catastral número 04 01 001 03 006 004, perteneciente a esta ciudad de Cadereyta de Montes; que la Secretaría del Ayuntamiento remitiera a esta H. Representación Ciudadana para los efectos legales correspondientes.

Con fundamento legal en lo dispuesto por los ARTÍCULOS 115 FRACCIONES I Y V INCISO D) DE LA CONSTITUCIÓN POLÍTICA DE LOS ESTADOS UNIDOS MEXICANOS; 9º FRACCIONES II Y III DE LA LEY GENERAL DE ASENTAMIENTOS HUMANOS; 30 FRACCIÓN II INCISO D), 32 FRACCIÓN II, 36, 38 FRACCIÓN VIII, 121 AL 128 DE LA LEY ORGANICA MUNICIPAL DEL ESTADO DE QUERÉTARO; 1º FRACCIÓN II, 28 FRACCIÓN II Y 36 DEL CÓDIGO URBANO PARA EL ESTADO DE QUERÉTARO; 4, 7, 21, 24, 28, 46, 54, 59, 63, 67, 75, 76, 103, 113, 115, 118, DEL REGLAMENTO INTERIOR DEL H. AYUNTAMIENTO DEL MUNICIPIO DE CADEREYTA DE MONTES; la Comisión Permanente de Desarrollo Urbano y Ecología, así como la Comisión de Gobernación, somete a la consideración del pleno de esta Honorable Asamblea, el dictamen que se formula al tenor de los apartados que en seguida se detallan:

ANTECEDENTES

PRIMERO.- Mediante oficio de **fecha 15 de febrero de dos mil doce**; recibido en Secretaria del Ayuntamiento el **día 16 del mismo mes y año** y al cual no se le asignó número de folio; el C JOEL MARTIN SALINAS URBIOLA, solicita se apruebe la **donación** de dos calles, la primera con una superficie de 1,188.86 m² y la segunda calle 2 con una superficie de 964.35 del predio ubicado en las calle Juan Caballero y Osio ubicado en la comunidad de Los Vázquez, perteneciente a esta ciudad de Cadereyta de Montes.

SEGUNDO.- Por acuerdo del H. Ayuntamiento de Cadereyta de Montes de la Sesión ordinaria de Cabildo de fecha 21 de Abril de 2012, en el punto marcado como número 10, se acordó el turnar la solicitud del C. JOEL MARTIN SALINAS URBIOLA, a la Comisión Permanente de Desarrollo Urbano y Ecología; así como a la Comisión de Gobernación, para su análisis y posterior dictamen y fue remitido a estas comisiones el expediente con la solicitud de referencia el cuál se hace constar de:

- a) A la vista copia simple del escrito de fecha 15 de febrero de dos mil doce; recibido en Secretaría del Ayuntamiento el día 16 del mismo mes y año y al cual no se le asignó número de folio; el C. JOEL MARTIN SALINAS URBIOLA, solicita se apruebe la donación de dos calles, que se localizan en el predio de su propiedad ubicado en las calles Juan Caballero y Osio de la Comunidad de Los Vázquez, perteneciente a esta ciudad de Cadereyta de Montes, Querétaro.
- b) Copia del recibo de pago de impuesto predial del año 2012 del predio denominado La Loma, ubicado en la comunidad de Los Vázquez, Cadereyta de Montes, Querétaro, identificado con clave catastral número 04 01 001 03 006 004 emitido por Tesorería Municipal de Cadereyta de Montes, Querétaro
- c) Copia simple de credencial de elector emitida por el Instituto Federal Electoral con número de folio 004854116417, a nombre de JOEL MARTIN SALINAS URBIOLA
- d) Levantamiento Topográfico del predio denominado La Loma, ubicado en la comunidad de Los Vázquez de este municipio, donde se establecen las medidas y colindancias y se resalta la fracción del predio a donar para calles.
- e) Oficio número MCQ-CDU—111/2012 de fecha 16 de mayo de 2012 signado por el Arq. Joel Reséndiz Almaraz, Coordinador de Desarrollo Urbano y Ecología del Municipio de Cadereyta de Montes, Qro. y que contiene la opinión técnica respecto de la petición de donación de calle.

TERCERO.- Esta comisión se avocó al estudio de la solicitud presentada, efectuando el siguiente:

ANÁLISIS

1.-De conformidad con lo dispuesto por el artículo 115 de la Constitución Política de los Estados Unidos Mexicanos, compete al H. Ayuntamiento resolver la solicitud del C. JOEL MARTIN SALINAS URBIOLA, quien solicita se apruebe la **donación** de dos calle, la primera con una superficie de 1,188.86 m² y la segunda calle 2 con una superficie de 964.35 del predio denominado La Loma ubicado en la comunidad de Los Vázquez, perteneciente a esta ciudad de Cadereyta de Montes.

2.- Habiéndose revisado el Plan de Desarrollo Urbano del Centro de Población de Cadereyta de Montes, documento técnico jurídico cuya actualización fue aprobada por acuerdo del H. Ayuntamiento de Cadereyta de Montes en la cuarenta y ocho Sesión Ordinaria de Cabildo celebrada el día ocho de enero de 2002, publicado en el Diario Oficial del Estado de Querétaro “La Sombra de Arteaga” el día catorce de marzo de 2003, inscrito en el Registro Público de la Propiedad con fecha nueve de Noviembre de 2004.

3.- El C. JOEL MARTIN SALINAS URBIOLA cuenta con personalidad Jurídica ya que ha demostrado ser propietario de las fracciones de terreno en mención, con copia simple del la sentencia definitiva emitida por el Juzgado Mixto de Cadereyta donde lo declara al C. JOEL MARTIN SALINAS URBIOLA como legítimo propietario del predio en comento.

4.- A la vista copia simple de la opinión Técnica de la Coordinación de Desarrollo Urbano y Ecología del municipio de Cadereyta de Montes, respecto de la solicitud del C. JOEL MARTIN SALINAS URBIOLA, en relación a la donación de una fracciones de terreno de su propiedad con la finalidad de la creación de dos calles, dentro del predio denominado La Loma, ubicado en la comunidad de Los Vázquez,

perteneciente a esta ciudad de Cadereyta de Montes; la cual en lo conducente dice que el predio en el que se pretende realizar la donación de las calles ya está siendo utilizada como tal, a todo esto es una situación de hecho por lo que es procedente y técnicamente viable la donación de las calles propuestas ya que el esquema es aplicable para el caso , por lo tanto cumple técnica y administrativamente y en lo posterior no afectaría al Municipio.

CONSIDERANDO

I.- Que las facultades que la Constitución Política de los Estados Unidos Mexicanos otorga al Gobierno Municipal, serán ejercidas de manera exclusiva por el Ayuntamiento, este tendrá personalidad jurídica propia, manejará su patrimonio conforme a la ley y tendrá facultades

II.- Que es competencia del H. Ayuntamiento autorizar, controlar y vigilar la utilización del suelo que se encuentra ubicado dentro del territorio de su jurisdicción, así como participar en la formulación, expedición y modificación de los planes de desarrollo urbano municipal.

III.- Que todo Municipio será gobernado por un Ayuntamiento de elección popular directa es autónomo para organizar la administración pública municipal, contará con autoridades propias, funciones específicas y libre administración de su hacienda. Ejercerá sus atribuciones en el ámbito de su competencia de manera exclusiva, y no existirá autoridad intermedia entre éste y el Gobierno del Estado; dentro de los límites de su territorio tiene la potestad para normar las materias, procedimientos, funciones y servicios públicos de su competencia, así como para establecer las autoridades y sus órganos de gobierno de conformidad con el orden constitucional.

IV.- Que el Plan Municipal de Desarrollo y el Plan de Desarrollo Urbano del Centro de Población de Cadereyta de Montes expedido por el H. Ayuntamiento, son el conjunto de estudios y políticas, normas técnicas y disposiciones relativas para regular la fundación, conservación, mejoramiento y crecimiento de los centros de población en el territorio del Municipio, los cuales son susceptibles de modificación cuando existen variaciones sustanciales de las condiciones o circunstancias que les dieron origen, surjan técnicas diferentes que permitan una realización más satisfactoria o sobrevengan causas de interés social que les afecte, como la creación de nuevas vialidades que generan desarrollo económico, social y de seguridad en beneficio de la sociedad.

V.- Que la Ley Orgánica Municipal del Estado de Querétaro señala en su artículo 36 en concatenación con lo dispuesto en la fracción VIII del artículo 38, que los miembros del Ayuntamiento se constituirán en comisiones permanentes de dictamen para el estudio, examen y resolución de los asuntos municipales y que la Comisión Permanente de Desarrollo Urbano y Ecología será competente en lo que ve a las facultades derivadas de lo previsto en la fracción V del artículo 115 de la Constitución Política de los Estados Unidos Mexicanos y por lo tanto, esta Comisión Permanente de Desarrollo Urbano y Ecología es competente para conocer respecto de la solicitud del C. JOEL MARTIN SALINAS URBIOLA, quien solicita se apruebe la **donación** de dos calles,, la primera con una superficie de 1,188.86 m² y la segunda calle 2 con una superficie de 964.35 que será para ampliar el camino público ya existente, del predio denominado La Loma ubicado en la comunidad de Los Vázquez, perteneciente a esta ciudad de Cadereyta de Montes.

Por lo anteriormente expuesto y con fundamento en lo dispuesto por el artículo 53, y 54 del Reglamento Interior del H. Ayuntamiento del Municipio de Cadereyta de Montes, esta Comisión de Desarrollo Urbano y Ecología; así como la Comisión de Gobernación somete al pleno de este H. Ayuntamiento el presente:

DICTAMEN

y resuelve:

PRIMERO.- Esta Comisión Permanente de Desarrollo Urbano y Ecología así como la Comisión de Gobernación acuerdan aceptar la donación de dos calles, la primera son las siguientes medidas y colindancias al norte 12.55 mts colinda con propiedad privada, al sur 10.08 mts colinda con Calle Rodríguez, al oriente línea quebrada 50.86, 41.54, 23.67 mts colinda con JOEL MARTIN SALINAS URBIOLA., al poniente, 40.18, 24.95 mts colinda JOEL MARTIN SALINAS URBIOLA siendo una superficie de 1,188.86 m² de donación. La segunda con las siguientes medidas y colindancias: al norte 98.56 mts con JOEL MARTIN SALINAS URBIOLA., al sur 94.30 mts colinda con JOEL MARTIN SALINAS URBIOLA, al oriente 10.03 mts, colinda con camino público. Al poniente 11.23 mts, colinda con JOEL MARTIN SALINAS URBIOLA. Siendo una superficie de 964.35 m² de donación fracciones dentro del predio denominado La Loma, ubicados en la Comunidad de Los Vázquez, perteneciente a esta ciudad de Cadereyta de Montes.

SEGUNDO.- Esta Comisión Permanente de Desarrollo Urbano y Ecología acuerda al presente H. Ayuntamiento que todo gasto de la protocolización de la donación de las fracciones de terreno propiedad de JOEL MARTIN SALINAS URBIOLA a favor del Municipio de Cadereyta de Montes, Qro. Será realizado por el donador, obligándose a entregar escritura Pública a favor del Municipio dentro de un periodo máximo de un año.

TERCERO.- Esta Comisión Permanente de Desarrollo Urbano y Ecología, así como la Comisión de Gobernación acuerdan al presente H. Ayuntamiento que el incumplimiento por parte de JOEL MARTIN SALINAS URBIOLA. de cualquiera de los resolutivos dejara sin efectos al presente dictamen

CUARTO.- El presente acuerdo deberá ser publicado en el Periódico Oficial La Sombra de Arteaga y la Gaceta Municipal.

QUINTO.- Notifíquese al solicitante.

DADO EN EL RECINTO OFICIAL DEL H. AYUNTAMIENTO CONSTITUCIONAL DE CADEREYTA DE MONTES, QRO. A LOS DIECIOCHO DÍAS DEL MES DE MAYO DE DOS MIL DOCE. POR LA COMISIÓN DE DESARROLLO URBANO Y ECOLOGÍA”.

“HONORABLE AYUNTAMIENTO DE CADEREYTA DE MONTES, QRO.

PRESENTE

A la comisión de Desarrollo Urbano del H. Ayuntamiento de Cadereyta de Montes, fue turnada para su análisis y dictamen, la solicitud del C. URBANO OLVERA RAMIREZ, quién solicita autorización para el cambio de uso de suelo de PEA (Protección Ecológica Agrícola) a (SCA) Servicios y/o Equipamiento de comercio y abasto) para su predio con escritura 9,286 de fecha 01 de Junio del 2009 de la Notaria no. DOS, ubicado en Calle Arroyo Azul, en el Arroyo de Zituni con clave catastral IMPR04-0116602-101-004; que la Secretaría del Ayuntamiento remitiera a esta H. Representación Ciudadana para los efectos legales correspondientes.

Con fundamento legal en lo dispuesto por los ARTÍCULOS 115 FRACCIONES I Y V INCISO D) DE LA CONSTITUCIÓN POLÍTICA DE LOS ESTADOS UNIDOS MEXICANOS; 9° FRACCIONES II Y III DE LA LEY GENERAL DE ASENTAMIENTOS HUMANOS; 30 FRACCIÓN II INCISO D), 32 FRACCIÓN II, 36, 38 FRACCIÓN VIII, 121 AL 128 DE LA LEY ORGÁNICA MUNICIPAL DEL ESTADO DE QUERÉTARO; 1° FRACCIÓN II, 28 FRACCIÓN II Y 36 DEL CÓDIGO URBANO PARA EL ESTADO DE QUERÉTARO; ; 4, 7, 21, 24, 28, 46, 54, 59, 63, 67, 75, 76, 103, 113, 115,

118, DEL REGLAMENTO INTERIOR DEL H. AYUNTAMIENTO DEL MUNICIPIO DE CADEREYTA DE MONTES; la Comisión Permanente de Desarrollo Urbano somete a la consideración del pleno de esta Honorable Asamblea, el presente

DICTAMEN

Que se formula al tenor de los apartados que enseguida se detallan:

ANTECEDENTES.

PRIMERO.- Mediante oficio libre recibido en fecha 29 de Marzo del 2012; recibido en la Secretaría del Ayuntamiento; del C. URBANO OLOVERA RAMIREZ, solicita autorización para el cambio de uso de suelo de PEA (Protección Ecológica Agrícola) a (SCA) Servicios y/o Equipamiento de comercio y abasto) para su predio con escritura 9,286 de fecha 01 de Junio del 2009 de la Notaria no. DOS, ubicado en Calle Arroyo Azul, en el Arroyo de Zituni con clave catastral IMPR04-0116602-101-004; que la Secretaría del Ayuntamiento remitiera a esta H. Representación Ciudadana para los efectos legales correspondientes.

SEGUNDO.- Por acuerdo del H. Ayuntamiento de Cadereyta de Montes, durante el desahogo del Orden del Día de fecha 03 de Abril de dos mil doce, se acordó el turnar la solicitud del C. URBANO OLVERA RAMIREZ, a la Comisión Permanente de Desarrollo Urbano para su análisis y posterior dictamen y fue remitido a esta comisión el expediente con la solicitud de referencia el cuál consta de:

- a) A la vista copia simple del oficio de fecha 29 de Marzo de 2012, dirigido al H. Ayuntamiento de Cadereyta de Montes de Qro.; signado por C. URBANO OLOVERA RAMIREZ, quién solicita autorización para el cambio de uso de suelo de PEA (Protección Ecológica Agrícola) a (SCA) Servicios y/o Equipamiento de comercio y abasto) para su predio con escritura 9,286 de fecha 01 de Junio del 2009 de la Notaria no. DOS, ubicado en Calle Arroyo Azul, en el Arroyo de Zituni con clave catastral IMPR04-0116602-101-004.
- b) Anexo al oficio referido en el inciso a) del antecedente segundo, copia simple de la escritura pública 9,286 de fecha 01 de Junio de 2009 de la Notaria no. DOS pasado ante la fe del Lic. Notario Salvador Cuevas Álvarez del partido judicial de Cadereyta de Montes, Qro.
- c) Anexo al oficio referido en el inciso a) del antecedente segundo, copia simple de la credencial de elector emitida por el Instituto Federal Electoral con número. 0048000877928 del C. URBANO OLVERA RAMIREZ.
- d) Anexo al oficio referido en el inciso a) del antecedente segundo, copia simple del pago predial de la propiedad con clave catastral IMPR04-0116602-101-004. con superficie total de 441.67 metros cuadrados.
- e) Anexo al oficio referido en el inciso a) del antecedente segundo, copia simple del croquis de localización de la propiedad en mención y Avalúo Fiscal.

Esta comisión se avocó al estudio de la solicitud presentada, efectuando el siguiente:

ANÁLISIS.

1.- De conformidad con lo dispuesto por el artículo 115 de la Constitución Política de los Estados Unidos Mexicanos, compete al H. Ayuntamiento resolver la solicitud del C. URBANO OLOVERA RAMIREZ, quién solicita autorización para el cambio de uso de PEA (Protección Ecológica Agrícola) a (SCA) Servicios y/o Equipamiento de comercio y abasto) para su predio con escritura 9,286 de fecha 01 de Junio del 2009 de la Notaria no. DOS, ubicado en Calle Arroyo Azul, en el Arroyo de Zituni con clave catastral IMPR04-0116602-101-004.

2.- A la vista copia simple del oficio MQC-CDU-112/2012 de fecha 16 de Mayo de 2012, dirigido al C. Joel Martin Salinas Urbiola, Regidor Presidente de la comisión de Desarrollo Urbano y Ecología del H. Ayuntamiento de Cadereyta de Montes, Oro mediante el cual la Coordinación de Desarrollo Urbano y Vivienda emite Opinión Técnica respecto de la solicitud del C. URBANO OLVERA RAMIREZ, quién solicita autorización para el cambio de uso de PEA (Protección Ecológica Agrícola) a (SCA) Servicios y/o Equipamiento de comercio y abasto) para su predio con escritura 9,286 de fecha 01 de Junio del 2009 de la Notaria no. DOS, ubicado en Calle Arroyo Azul, en el Arroyo de Zituni con clave catastral IMPR04-0116602-101-004, se dictamino en el presente ; y el cuál en lo conducente dice:

OPINION TECNICA

El predio se localiza en la calle arroyo azul ubicado en la comunidad de arroyo Zituni perteneciente a la cabecera municipal de esta Ciudad de Cadereyta de Montes, predio registrado a nombre del C, urbano Olvera Ramirez y que se identifica con la clave catastral numero 04 01 166 02 101 004, dentro de los limites normativo de la Cabecera Municipal de Cadereyta de montes , área que actualmente cuenta con un Instrumento de planeación urbana como lo es el Plan de Desarrollo Urbano del Centro de Población de Cadereyta de Montes del año 1994, así mismo se revisó la actualización del Instrumento de Planeación Urbana , el cual fue aprobado en Sesión de Cabildo el día 08 de enero del año 2002, y publicado en el Diario Oficial "La Sombra de Arteaga", el día 14 de marzo del 2003, inscrito en el Registro Público de la Propiedad y el Comercio el día 09 del mes de Noviembre del año 2004.

Una vez que fueron revisados los documentos que acompañan su escrito y revisión física se encuentra con el uso de suelo habitación 50 hab./ha (h0.5), el cual a pocos metros del terreno, existe corredor urbano además con la atenuante de la denominación de pueblo mágico a Cadereyta es necesario tener la infraestructura necesaria para que la atención al turista sea la adecuada más sin embargo debido a que está cerca de carretera estatal es procedente que , el predio cuenta con la superficie del terreno es de 441.67 m2, con las siguientes medidas y linderos, al norte 30.51. ml con propiedad privada, al sur 29.39 ml, con propiedad privada. Al este 15.03 ml, con calle arroyo azul, al oeste 15.01 metros con propiedad privada, con base es esto se verifica en la ley orgánica, y el código urbano y estos nos refieren lo siguiente:

LEY ORGANICA

I. aprobar los bandos de policía y gobierno, reglamentos, circulares y disposiciones administrativas de observancia general dentro de sus

respectivas jurisdicciones, que organicen la administración pública municipal, regulen las materias, procedimientos, funciones y servicios públicos de su competencia y que aseguran la participación ciudadana y vecinal;

II. En los términos de las leyes federales y estatales relativas, estarán facultados para:

- a) Aprobar la zonificación y planes de desarrollo urbano municipal;
- b) Participación en la creación y administración de sus reservas territoriales;
- c) Participación en la formulación de planes de desarrollo regional, los cuales deberán estar en concordancia con los planes estatales y federales de la materia;
- d) Autorizar y vigilar la utilización del suelo, en el ámbito de su competencia;
- e) Invertir en la regularización de la tenencia de la tierra urbana y rural.

CÓDIGO URBANO DEL ESTADO DE QUERÉTARO

ARTÍCULO 13.- Son atribuciones de los Ayuntamientos:

V.- Prever en forma conjunta con la Secretaría de Desarrollo Urbano, Obras Públicas y Ecología, lo referente a inversiones y acciones que tiendan a conservar, mejorar y regular el crecimiento de los centros de población.

VI.- Coadyuvar en la ejecución de los diversos planes de desarrollo urbano.

II.- Controlar y vigilar la utilización del suelo en sus jurisdicciones territoriales de acuerdo a los planes y programas de Desarrollo Urbano Municipal, declaratorias de uso, destino y reservas territoriales debidamente aprobados, publicados e inscritos en el Registro Público de la propiedad que corresponda, así como otras leyes o Reglamentos aplicables.

Debido a lo siguiente tomando en cuenta la normatividad, así como el área en el que se encuentra el terreno es y habitacional pero cerca esta como corredor urbano y además cerca del centro vecinal, teniendo todas estas atenuantes se considera permitida la solicitud de cambio de uso de suelo a servicios y/o equipamiento de comercio y abasto (sca), toda vez que cumple con todos los requerimientos previstos por la normatividad.

Derivado de lo anterior, se considera:

- TÉCNICAMENTE VIABLE -

La solicitud de cambio de uso de suelo, predio se localiza en calle arroyo azul ubicado en la comunidad de arroyo Zituni perteneciente a la cabecera municipal de esta Ciudad de Cadereyta de Montes, predio registrado a nombre del C, urbano Olvera Ramírez y que se identifica con la clave catastral numero 04 01 166 02 101 004

Conforme a las facultades otorgadas a los Municipios de acuerdo a lo dispuesto en el Artículo 115 Fracción V, inciso "D" de la Constitución Política de los Estados Unidos Mexicanos, que faculta a los mismos para autorizar, controlar y vigilar la utilización del suelo en el ámbito de su competencia, en sus jurisdicciones territoriales, queda a consideración del H. Ayuntamiento el visto bueno al predio se localiza calle arroyo azul ubicado en la comunidad de arroyo Zituni perteneciente a la cabecera municipal de esta Ciudad de Cadereyta de Montes, predio registrado a nombre del C, urbano Olvera Ramírez y que se identifica con la clave catastral numero 04 01 166 02 101 004.

CONSIDERANDO.

I.- Que las facultades que la Constitución Política de los Estados Unidos Mexicanos otorga al Gobierno Municipal, serán ejercidas de manera exclusiva por el Ayuntamiento, este tendrá personalidad jurídica propia, manejará su patrimonio conforme a la ley y tendrá facultades para aprobar las disposiciones administrativas de observancia general dentro de sus respectivas jurisdicciones, que organicen la administración pública municipal, regulen las materias, procedimientos, funciones y servicios públicos de su competencia y aseguren la participación ciudadana y vecinal.

II.- Que es competencia del H. Ayuntamiento autorizar, controlar y vigilar la utilización del suelo que se encuentra ubicado dentro del territorio de su jurisdicción, así como participar en la formulación, expedición y modificación de los planes de desarrollo urbano municipal.

III.- Que cada Municipio será gobernado por un Ayuntamiento de elección popular directa. Es autónomo para organizar la administración pública municipal, contará con autoridades propias, funciones específicas y libre administración de su hacienda. Ejercerá sus atribuciones en el ámbito de su competencia de manera exclusiva, y no existirá autoridad intermedia entre éste y el Gobierno del Estado; dentro de los límites de su territorio tiene la potestad para normar las materias, procedimientos, funciones y servicios públicos de su competencia, así como para establecer las autoridades y sus órganos de gobierno de conformidad con el orden constitucional.

IV.- Que el Ayuntamiento es el órgano colegiado de representación popular depositario de la función pública municipal cuyo propósito será el de reunir y atender las necesidades colectivas y sociales dentro de sus respectivas jurisdicciones.

V.- Que dentro de los primeros treinta días siguientes a la instalación del Ayuntamiento, sus miembros se constituirán en comisiones permanentes de dictamen para el estudio, examen y resolución de los asuntos municipales, así como para vigilar la ejecución de las disposiciones y acuerdos del Ayuntamiento y para atender permanentemente los asuntos concernientes a la administración pública municipal.

VI.- Que la Comisión Permanente de Desarrollo Urbano será competente para la formulación del Plan de Desarrollo Urbano Municipal; la zonificación y determinación de las reservas territoriales y áreas de protección ecológica, arqueológica, arquitectónica e histórica; y, en general, las facultades derivadas de lo previsto en la fracción V del artículo 115 de la Constitución Política de los Estados Unidos Mexicanos.

VII.- Que el Plan Municipal de Desarrollo y el Plan de Desarrollo Urbano del Centro de Población de Cadereyta de Montes expedidos por el H. Ayuntamiento, son el conjunto de estudios y políticas, normas técnicas y disposiciones relativas para regular la fundación, conservación, mejoramiento y crecimiento de los centros de población en el territorio del Municipio, los cuales son susceptibles de modificación cuando existen variaciones sustanciales de las condiciones o circunstancias que les dieron origen, surjan técnicas diferentes que permitan una realización más satisfactoria o sobrevengan causas de interés social que les afecte, entre otras.

VIII.- Que la Ley Orgánica Municipal del Estado de Querétaro establece en sus artículos 121 al 128, los alcances de los Planes de Desarrollo Urbano Municipal y su posibilidad de modificación.

IX.- Que las modificaciones al Plan de Desarrollo Urbano pueden ser solicitadas por todo aquel particular que acredite su legítimo interés jurídico, basados en las disposiciones de la Ley General de Asentamientos Humanos, Código Urbano para el Estado de Querétaro y Ley Orgánica Municipal del Estado de Querétaro.

X.- Que los usos de suelo se refieren a la actividad específica a la que se encuentra dedicado o se pretende dedicar un predio debido a su conformación física, crecimiento de los centros poblacionales, cambios económicos, sociales y demográficos, entre otros, teniendo la posibilidad de modificación debido a estas u otras circunstancias.

XI.- Que la Constitución Política de los Estados Unidos Mexicanos señala en el inciso d) de la fracción V del artículo 115 que el municipio está facultado para autorizar, controlar y vigilar la utilización del suelo en el ámbito de su competencia, en su jurisdicción territorial y así mismo señala en la fracción primera del propio artículo 115 que la competencia que la propia constitución otorga al gobierno municipal será ejercida de manera exclusiva por el Ayuntamiento; por lo tanto, este H. Ayuntamiento es competente para resolver sobre la solicitud de la C. URBANO OLVERA RAMIREZ.

XII.- Que la Ley de Procedimiento Administrativo del Estado de Querétaro, señala en su artículo trece:

ARTÍCULO 13.- Todas las promociones deberán hacerse por escrito, donde se precise el nombre, la denominación o razón social de quien promueva, de su representante legal, en su caso, el domicilio para recibir notificaciones, el nombre de los autorizados para recibirlas, la petición que se formule, los hechos o razones que la motiven, el órgano administrativo al que se dirijan, el lugar y fecha de formulación; contener la firma autógrafa del interesado o de su representante legal, salvo que estén impedidos para ello o no sepan hacerlo y así lo manifiesten bajo protesta de decir verdad, en cuyo caso se imprimirán su huella digital, así como el nombre y firma de dos testigos.

Se deberán adjuntar los documentos que acrediten, tanto su personalidad, como los hechos en que se funde su petición. Si fuera omiso, se le prevendrá para que los exhiba en un plazo no mayor de tres días, con el apercibimiento de tener por no presentada su solicitud, en caso de no hacerlo.

XIII.- Por lo que ve al primero de los requisitos, es decir, que la promoción sea hecha por escrito, donde se precise el nombre, la denominación o razón social de quien promueva o del representante legal en su caso; el domicilio para recibir notificaciones, la petición que se hace, los hechos o razones que la motiven, el órgano administrativo al que se dirija, el lugar y fecha de su formulación, así como que esta se encuentre debidamente firmada por el interesado; tenemos que a la vista de esta Comisión Permanente de Desarrollo Urbano se encuentra el escrito de fecha 29 de Marzo de 2012, dirigido al H. ayuntamiento de Cadereyta de Montes, Qro; signado por el C. URBANO OLVERA RAMIREZ, y del cual se da cuenta en el antecedente segundo de este dictamen, y por lo tanto, esta Comisión Permanente de Desarrollo Urbano del H. Ayuntamiento de Cadereyta de Montes tiene por presente al C. URBANO OLVERA RAMIREZ, solicitando autorización para el cambio de uso de suelo de uso de PEA (Protección Ecológica Agrícola) a (SCA) Servicios y/o Equipamiento de comercio y abasto) para su predio con escritura 9,286 de fecha 01 de Junio del 2009 de la Notaria no. DOS, ubicado en Calle Arroyo Azul, en el Arroyo de Zituni con clave catastral IMPR04-0116602-101-004.

XIV.- Por lo que ve al segundo de los requisitos, es decir, que los promoventes deberá adjuntar a su escrito los documentos que acrediten tanto su personalidad como los hechos en que funda su petición; esta Comisión Permanente de Desarrollo Urbano tiene por acreditada la personalidad del C. URBANO OLOVERA RAMIREZ, habida cuenta que en los documentos adjuntos al escrito referido en el considerando que antecede y del cual se hace referencia en el antecedente segundo, inciso a) de este dictamen, se tiene a la vista de esta Comisión copia simple de la credencial de elector de la cual se hace referencia en el inciso c) del propio antecedente segundo de este dictamen, que hace constar la personalidad del C. URBANO OLOVERA RAMIREZ.

XVII.- Por cuanto ve a la propiedad legal del predio en estudio, esta Comisión Permanente de Desarrollo Urbano tiene por acreditada la propiedad legal del predio conocido como lote núm. 4 de la Manzana 1 de la zona 1 en calle Arroyo Azul, en arroyo Zituni, con escritura numero 9,286 de fecha primero de junio de dos mil nueve, y con clave catastral IMPRO4-0116602-101-004.

Por lo anteriormente expuesto y con fundamento en lo dispuesto por el artículo 53, y 54 del Reglamento Interior del H. Ayuntamiento del Municipio de Cadereyta de Montes, esta Comisión de Desarrollo Urbano y Ecología somete al pleno de este H. Ayuntamiento el presente:

DICTAMEN.

Y resuelve:

PRIMERO.- Que éste H. Ayuntamiento a través de su Cabildo, y en específico mediante la Comisión de Desarrollo Urbano, es el Órgano Facultado para expedir el presente dictamen, según lo dispuesto por el artículo 115 FRACCIÓN V INCISO D) DE LA CONSTITUCIÓN POLÍTICA DE LOS ESTADOS UNIDOS MEXICANOS; 9º FRACCIONES II Y III DE LA LEY GENERAL DE ASENTAMIENTOS HUMANOS; 30 FRACCIÓN II INCISO D), 32 FRACCIÓN II, 36, 38 FRACCIÓN VIII, 121 AL 128 DE LA LEY ORGÁNICA MUNICIPAL DEL ESTADO DE QUERÉTARO; 1º FRACCION II, 28 FRACCIÓN II Y 36 DEL CÓDIGO URBANO PARA EL ESTADO DE QUERÉTARO.

SEGUNDO.- Esta Comisión de Desarrollo Urbano acuerda otorgar y propone a esta Soberanía otorgue el cambio de uso de suelo de uso de PEA (Protección Ecológica Agrícola) a (SCA) Servicios y/o Equipamiento de comercio y abasto) para su predio con escritura 9,286 de fecha 01 de Junio del 2009 de la Notaria no. DOS, ubicado en Calle Arroyo Azul, en el Arroyo de Zituni con clave catastral IMPRO4-0116602-101-004.

TERCERO.- Una vez aprobado el presente dictamen por parte de esta H. Representación Ciudadana, remítase para su publicación a costa del solicitante, en la Gaceta Municipal; así como en el diario oficial del Gobierno del Estado de Querétaro “La Sombra de Arteaga” y en dos periódicos locales de mayor circulación en la Entidad, de conformidad con lo dispuesto por los artículos 34 y 36 del Código Urbano para el Estado de Querétaro.

CUARTO.- Que deberá hacerse del conocimiento del solicitante, quien deberá cubrir los derechos correspondientes por dicha autorización; de conformidad con la “Ley de Ingresos del Municipio de Cadereyta de Montes, Qro., para el Ejercicio Fiscal 2012” de acuerdo al desglose que de dicho importe determine la Tesorería Municipal.

QUINTO.- Que una vez cumplimentado lo anterior, deberá protocolizarse e inscribirse en el Registro Público de la Propiedad y del Comercio, a costa del solicitante en un plazo no mayor de 6 meses contados a partir de la legal notificación del presente acuerdo.

TRANSITORIOS.

PRIMERO.- El solicitante deberá de obtener de la Secretaría de Desarrollo Sustentable del Gobierno del Estado de Querétaro el estudio de impacto ambiental correspondiente de acuerdo al proyecto pretendido, para dar cumplimiento a lo establecido en la Ley Estatal del Equilibrio Ecológico y la Protección al Ambiente.

SEGUNDO.- El solicitante deberá de obtener de la autoridad municipal la autorización del proyecto de solución vial respetando el derecho de vía de las vialidades colindantes y el alineamiento correspondiente, dando cumplimiento con todo lo que se indique en la propia autorización y obtener los permisos para señalamientos, reductores de velocidad, etc. para el acceso y salida del predio, así como realizar las obras que indique dicho dictamen.

TERCERO.- Una vez habiendo dado cumplimiento a todas y cada una de las obligaciones aquí impuestas, se podrá proceder a los trámites administrativos subsecuentes.

CUARTO.- El incumplimiento de cualquiera de las condicionantes indicadas, será causa de invalidación del presente dictamen.

QUINTO.- Gírense las comunicaciones oficiales respectivas.

DADO EN EL RECINTO OFICIAL DEL H. AYUNTAMIENTO CONSTITUCIONAL DE CADEREYTA DE MONTES, QRO. A LOS DIECIOCHO DÍAS DEL MES DE MAYO DE DOS MIL DOCE. POR LA COMISIÓN DE DESARROLLO URBANO Y ECOLOGÍA”.

SE EXTIENDE LA PRESENTE PARA LOS EFECTOS LEGALES A QUE HAYA LUGAR, JUNIO 01 DE 2012, EN LA CIUDAD DE CADEREYTA DE MONTES, QRO. **DOY FE.**

LIC. LEONOR TREJO MARTÍNEZ
SECRETARIA DEL H. AYUNTAMIENTO

LIC. LEONOR TREJO MARTÍNEZ, SECRETARIA DEL H. AYUNTAMIENTO, EN USO DE LAS FACULTADES QUE ME CONFIERE EL ARTÍCULO 47 FRACCIONES IV y X, DE LA LEY ORGÁNICA MUNICIPAL DEL ESTADO DE QUERÉTARO.

CERTIFICO

Que en Sesión Ordinaria de cabildo de fecha 22 de mayo de 2012, se aprobó por unanimidad de votos el Oficio No. MCQ-DOP-CA-006-2012, suscrito por el Ing. José Trinidad Juárez Gutiérrez, Coordinador General de COPLADEM, relativo a la solicitud de Autorización General de ese Honorable Ayuntamiento para el Cambio de Nombre de Obra la cual se publicó en el POA 2012.

SE EXTIENDE LA PRESENTE PARA LOS EFECTOS LEGALES A QUE HAYA LUGAR, JUNIO 01 DE 2012, EN LA CIUDAD DE CADEREYTA DE MONTES, QRO. **DOY FE.**

LIC. LEONOR TREJO MARTÍNEZ
SECRETARIA DEL H. AYUNTAMIENTO

LIC. LEONOR TREJO MARTÍNEZ, SECRETARIA DEL H. AYUNTAMIENTO, EN USO DE LAS FACULTADES QUE ME CONFIERE EL ARTÍCULO 47 FRACCIONES IV y X, DE LA LEY ORGÁNICA MUNICIPAL DEL ESTADO DE QUERÉTARO.

CERTIFICO

Que en Sesión Ordinaria de cabildo de fecha 22 de mayo de 2012, se aprobó por unanimidad de votos el Oficio No. MCQ-DOP-CA-007-2012, suscrito por el Ing. José Trinidad Juárez Gutiérrez, Coordinador General de COPLADEM, relativo a la solicitud de Autorización General de ese Honorable Ayuntamiento para dividir la obra Ampliación Red de Agua Potable, El Doctor.

SE EXTIENDE LA PRESENTE PARA LOS EFECTOS LEGALES A QUE HAYA LUGAR, JUNIO 01 DE 2012, EN LA CIUDAD DE CADEREYTA DE MONTES, QRO. **DOY FE.**

LIC. LEONOR TREJO MARTÍNEZ
SECRETARIA DEL H. AYUNTAMIENTO

LIC. LEONOR TREJO MARTÍNEZ, SECRETARIA DEL H. AYUNTAMIENTO, EN USO DE LAS FACULTADES QUE ME CONFIERE EL ARTÍCULO 47 FRACCIONES IV y X, DE LA LEY ORGÁNICA MUNICIPAL DEL ESTADO DE QUERÉTARO.

CERTIFICO

Que en Sesión Ordinaria de cabildo de fecha 22 de mayo de 2012, se aprobó por unanimidad de votos el Oficio No. MCQ-DOP-CA-008-2012, suscrito por el Ing. José Trinidad Juárez Gutiérrez, Coordinador General de COPLADEM, relativo a la solicitud de Autorización General de ese Honorable Ayuntamiento para realizar Transferencias de Partidas en razón de que en ocasiones existen sobrantes de recursos en algunas obras por ello, lo anterior con fundamento en lo dispuesto por los artículos 4,5, y 50 de la Ley para el Manejo de los Recursos Públicos del Estado de Querétaro

SE EXTIENDE LA PRESENTE PARA LOS EFECTOS LEGALES A QUE HAYA LUGAR, JUNIO 01 DE 2012, EN LA CIUDAD DE CADEREYTA DE MONTES, QRO. **DOY FE.**

LIC. LEONOR TREJO MARTÍNEZ
SECRETARIA DEL H. AYUNTAMIENTO

LIC. LEONOR TREJO MARTÍNEZ, SECRETARIA DEL H. AYUNTAMIENTO, EN USO DE LAS FACULTADES QUE ME CONFIERE EL ARTÍCULO 47 FRACCIONES IV y X, DE LA LEY ORGÁNICA MUNICIPAL DEL ESTADO DE QUERÉTARO.

CERTIFICO

Concentrado que muestra el estado que guardan las participaciones federales correspondientes al Primer Trimestre del ejercicio fiscal 2012, así como los recursos de 2008,2009, 2010 y 2011 que se quedaron en proceso referente a los recursos del FISM, FORTAMUN, PROGRAMA DE EMPLEO TEMPORAL, PROGRAMA PARA EL DESARROLLO DE ZONAS PRIORITARIAS, PROGRAMA DE AHORRO Y SUBSIDIO PARA LA VIVIENDA TU CASA, PROGRAMA 3XI PARA MIGRANTES, CONVENIOS CONACULTA Y CONADE.

1520	EMPEDRAO DE CALLES	CDERREYTA DE MONTES	LINDO BLANCO	RURAL	28-2002	DESARROLLO SOCIAL	URBANIZACION VIVIENDA Y DESARROLLO REGIONAL	DESARROLLO REGIONAL	DEPENDENCIA MUNICIPAL	DIRECCION DE OBRAS PUBLICAS MUNICIPALES		18,300	18,300	18,300	18,300	100.0%	0	METROS CUADRADOS	2,884.00	2,884.00	100.0%	OBRA CONCLUIDA EN LOS TRIMESTRES 2011 CON ECONOMIA DE LAS CUALES SE CREAN LOS PROY. 38 DEL 17 AL 30 DE MARZO DEL 2011.
1528	EMPEDRAO DE CALLES	CDERREYTA DE MONTES	VELA GUERRERO	RURAL	28-438	DESARROLLO SOCIAL	URBANIZACION VIVIENDA Y DESARROLLO REGIONAL	URBANIZACION REGIONAL	DEPENDENCIA MUNICIPAL	DIRECCION DE OBRAS PUBLICAS MUNICIPALES		179,000	179,000	179,000	179,000	100.0%	0	METROS CUADRADOS	1,500.00	1,500.00	100.0%	SE CONCLUYE EN EL TRIMESTRE 2010.
1540	EMPEDRAO DE CALLES FRENTE A LA CASA DE SALUD	CDERREYTA DE MONTES	CORRAL BLANCO	RURAL	28-441	DESARROLLO SOCIAL	URBANIZACION VIVIENDA Y DESARROLLO REGIONAL	URBANIZACION REGIONAL	DEPENDENCIA MUNICIPAL	DIRECCION DE OBRAS PUBLICAS MUNICIPALES		107,700	107,700	107,700	107,700	100.0%	0	METROS CUADRADOS	400.00	400.00	100.0%	SE CONCLUYE EN EL TRIMESTRE 2010.
1551	EMPEDRAO DE CAMINO DE ACCESO	CDERREYTA DE MONTES	JAS VIGUETA	RURAL	28-443	DESARROLLO SOCIAL	URBANIZACION VIVIENDA Y DESARROLLO REGIONAL	DESARROLLO REGIONAL	DEPENDENCIA MUNICIPAL	DIRECCION DE OBRAS PUBLICAS MUNICIPALES		8,500	8,500	8,500	8,500	100.0%	0	METROS CUADRADOS	400.00	400.00	100.0%	SE CONCLUYE EN EL TRIMESTRE 2010.
1600	PAVIMENTO DE CONCRETO EN CALLES	CDERREYTA DE MONTES	LA CARROBERA	RURAL	27-0511	DESARROLLO SOCIAL	URBANIZACION VIVIENDA Y DESARROLLO REGIONAL	URBANIZACION REGIONAL	DEPENDENCIA MUNICIPAL	DIRECCION DE OBRAS PUBLICAS MUNICIPALES		97,700	97,700	97,700	97,700	100.0%	0	METROS CUADRADOS	500.00	500.00	100.0%	OBRA EN PROCESO, CON MENOR PRESUPUESTACION, EN LA ECONOMIA DE LAS CUALES SE CREAN LOS PROY. 38 DEL 17 AL 30 DE MARZO DEL 2011.
1620	REHABILITACION DE CALLE FELIX ANGLES	CDERREYTA DE MONTES	OS VÁZQUEZ	RURAL	25-0002	DESARROLLO SOCIAL	URBANIZACION VIVIENDA Y DESARROLLO REGIONAL	DESARROLLO REGIONAL	DEPENDENCIA MUNICIPAL	DIRECCION DE OBRAS PUBLICAS MUNICIPALES		138,842	138,842	138,842	138,842	100.0%	0	METROS CUADRADOS	800.00	800.00	100.0%	OBRA CONCLUIDA EN EL TRIMESTRE 2010 PRESUPUESTACION DE LAS ECONOMIAS 2010, SE CREAN LOS PROY. 005 DEL 01 AL 03 DE ABRIL DEL 2010.
1676	REHABILITACION DE CALLES	CDERREYTA DE MONTES	MARINO DE SANDAULE	RURAL	28-1000	DESARROLLO SOCIAL	URBANIZACION VIVIENDA Y DESARROLLO REGIONAL	DESARROLLO REGIONAL	DEPENDENCIA MUNICIPAL	DIRECCION DE OBRAS PUBLICAS MUNICIPALES		13,680	13,680	13,680	13,680	100.0%	0	METROS CUADRADOS	2,000.00	2,000.00	100.0%	OBRA CONCLUIDA EN EL TRIMESTRE 2010.
1684	REHABILITACION DE CALLES	CDERREYTA DE MONTES	SANTA BARBARA	RURAL	28-0000	DESARROLLO SOCIAL	URBANIZACION VIVIENDA Y DESARROLLO REGIONAL	DESARROLLO REGIONAL	DEPENDENCIA MUNICIPAL	DIRECCION DE OBRAS PUBLICAS MUNICIPALES		4,600	4,600	4,600	4,600	100.0%	0	METROS CUADRADOS	600.00	600.00	100.0%	OBRA CONCLUIDA EN EL TRIMESTRE 2010 CON ECONOMIA DE LAS CUALES SE CREAN LOS PROY. 38 DEL 17 AL 30 DE MARZO DEL 2011.
1737	SUMINISTRO DE MATERIALES	CDERREYTA DE MONTES	COMERTIA MUNICIPAL	RURAL	27-0000	DESARROLLO SOCIAL	URBANIZACION VIVIENDA Y DESARROLLO REGIONAL	VIVIENDA REGIONAL	DEPENDENCIA MUNICIPAL	DIRECCION DE OBRAS PUBLICAS MUNICIPALES		47,842	47,842	47,842	47,842	100.0%	0	METROS CUADRADOS	100.00	100.00	100.0%	OBRA CONCLUIDA EN EL TRIMESTRE 2010 CON ECONOMIA DE LAS CUALES SE CREAN LOS PROY. 38 DEL 17 AL 30 DE MARZO DEL 2011.
1791	URBANIZACION DE CALLES 3DA ETAPA	CDERREYTA DE MONTES	CON JIMÉZ	RURAL	28-0011	DESARROLLO SOCIAL	URBANIZACION VIVIENDA Y DESARROLLO REGIONAL	URBANIZACION REGIONAL	DEPENDENCIA MUNICIPAL	DIRECCION DE OBRAS PUBLICAS MUNICIPALES		1,176,645	1,176,645	1,176,645	1,176,645	100.0%	0	METROS CUADRADOS	5,000.00	5,000.00	100.0%	OBRA CONCLUIDA EN EL TRIMESTRE 2010 CON ECONOMIA DE LAS CUALES SE CREAN LOS PROY. 38 DEL 17 AL 30 DE MARZO DEL 2011.
	INVERSIÓN	CDERREYTA DE MONTES	CAÑEYTA DE MONTES	URBANO	27-0011	DESARROLLO SOCIAL	URBANIZACION VIVIENDA Y DESARROLLO REGIONAL	URBANIZACION REGIONAL	DEPENDENCIA MUNICIPAL	DIRECCION DE OBRAS PUBLICAS MUNICIPALES		179,000	179,000	179,000	179,000	100.0%	0	METROS CUADRADOS	100.00	100.00	100.0%	OBRA EN PROCESO, CON MENOR PRESUPUESTACION, EN LA ECONOMIA DE LAS CUALES SE CREAN LOS PROY. 38 DEL 17 AL 30 DE MARZO DEL 2011.
1807	REHABILITACION DE CALLES	CDERREYTA DE MONTES	COMERTIA MUNICIPAL	RURAL	28-0000	DESARROLLO SOCIAL	URBANIZACION VIVIENDA Y DESARROLLO REGIONAL	URBANIZACION REGIONAL	DEPENDENCIA MUNICIPAL	DIRECCION DE OBRAS PUBLICAS MUNICIPALES		165,412	165,412	165,412	165,412	100.0%	0	METROS CUADRADOS	1,000.00	1,000.00	100.0%	OBRA CONCLUIDA EN EL TRIMESTRE 2010 CON ECONOMIA DE LAS CUALES SE CREAN LOS PROY. 38 DEL 17 AL 30 DE MARZO DEL 2011.
1820	REHABILITACION DE CALLES	CDERREYTA DE MONTES	CON VÁZQUEZ	RURAL	27-0000	DESARROLLO SOCIAL	URBANIZACION VIVIENDA Y DESARROLLO REGIONAL	DESARROLLO REGIONAL	DEPENDENCIA MUNICIPAL	DIRECCION DE OBRAS PUBLICAS MUNICIPALES		174,900	174,900	174,900	174,900	100.0%	0	METROS CUADRADOS	1,200.00	1,200.00	100.0%	OBRA CONCLUIDA EN EL TRIMESTRE 2010 CON ECONOMIA DE LAS CUALES SE CREAN LOS PROY. 38 DEL 17 AL 30 DE MARZO DEL 2011.
1830	REHABILITACION DE PAVIMENTO DE EMPEDRAO DE CALLE MIRIAM GONZÁLEZ	CDERREYTA DE MONTES	MORION DE MONTES	RURAL	28-274	DESARROLLO SOCIAL	URBANIZACION VIVIENDA Y DESARROLLO REGIONAL	URBANIZACION REGIONAL	DEPENDENCIA MUNICIPAL	DIRECCION DE OBRAS PUBLICAS MUNICIPALES		283,710	283,710	283,710	283,710	100.0%	0	METROS CUADRADOS	1,000.00	1,000.00	100.0%	SE CONCLUYE EN EL TRIMESTRE 2010.
	INVERSIÓN	CDERREYTA DE MONTES	RANCIO DE SANDAULE	RURAL	28-0000	DESARROLLO SOCIAL	URBANIZACION VIVIENDA Y DESARROLLO REGIONAL	DESARROLLO REGIONAL	DEPENDENCIA MUNICIPAL	DIRECCION DE OBRAS PUBLICAS MUNICIPALES		187,800	187,800	187,800	187,800	100.0%	0	CIEN MIL DÓLARES	1.00	1.00	100.0%	OBRA CONCLUIDA EN EL TRIMESTRE 2010, LA UNIDAD DE MEDIDA CORRESPONDE A LA ECONOMIA DE LAS CUALES SE CREAN LOS PROY. 38 DEL 17 AL 30 DE MARZO DEL 2011.
1876	AMPLIACION REHABILITACION DE ENERGIA ELECTRICA EN CALLE PRINCIPAL	CDERREYTA DE MONTES	GRUPO	RURAL	28-0000	DESARROLLO SOCIAL	URBANIZACION VIVIENDA Y DESARROLLO REGIONAL	DESARROLLO REGIONAL	DEPENDENCIA MUNICIPAL	DIRECCION DE OBRAS PUBLICAS MUNICIPALES		58,140	58,140	58,140	58,140	100.0%	0	CIEN MIL DÓLARES	8.00	8.00	100.0%	OBRA CONCLUIDA EN EL TRIMESTRE 2010.
	SUBV. COMPLEMENTARIA	CDERREYTA DE MONTES	CAÑEYTA DE MONTES	URBANO	27-0000	DESARROLLO SOCIAL	URBANIZACION VIVIENDA Y DESARROLLO REGIONAL	URBANIZACION REGIONAL	DEPENDENCIA MUNICIPAL	DIRECCION DE OBRAS PUBLICAS MUNICIPALES		148,800	148,800	148,800	148,800	100.0%	0	CIEN MIL DÓLARES	20.00	20.00	100.0%	CONCLUIDA EN LOS TRIMESTRES 2010.
1880	REHABILITACION DE ALUMBRADO PUBLICO	CDERREYTA DE MONTES	LA ESPERANZA	RURAL	27-0011	DESARROLLO SOCIAL	URBANIZACION VIVIENDA Y DESARROLLO REGIONAL	URBANIZACION REGIONAL	DEPENDENCIA MUNICIPAL	DIRECCION DE OBRAS PUBLICAS MUNICIPALES		33,137	33,137	33,137	33,137	100.0%	0	CIEN MIL DÓLARES	1.00	1.00	100.0%	SE CONCLUYE EN EL TRIMESTRE 2010 CON ECONOMIA DE LAS CUALES SE CREAN LOS PROY. 38 DEL 17 AL 30 DE MARZO DEL 2011.
1829	REUBICACION DE POSTE	CDERREYTA DE MONTES	LA ESPERANZA	RURAL	27-0011	DESARROLLO SOCIAL	URBANIZACION VIVIENDA Y DESARROLLO REGIONAL	URBANIZACION REGIONAL	DEPENDENCIA MUNICIPAL	DIRECCION DE OBRAS PUBLICAS MUNICIPALES		33,137	33,137	33,137	33,137	100.0%	0	CIEN MIL DÓLARES	1.00	1.00	100.0%	SE CONCLUYE EN EL TRIMESTRE 2010 CON ECONOMIA DE LAS CUALES SE CREAN LOS PROY. 38 DEL 17 AL 30 DE MARZO DEL 2011.
	USO DE ELECTRICIDAD	CDERREYTA DE MONTES	EL SOCORRO	RURAL	28-0012	DESARROLLO SOCIAL	URBANIZACION VIVIENDA Y DESARROLLO REGIONAL	DESARROLLO REGIONAL	DEPENDENCIA MUNICIPAL	DIRECCION DE OBRAS PUBLICAS MUNICIPALES		248,610	248,610	248,610	248,610	100.0%	0	CIEN MIL DÓLARES	18.00	18.00	100.0%	OBRA CONCLUIDA EN EL TRIMESTRE 2010 CON ECONOMIA DE LAS CUALES SE CREAN LOS PROY. 38 DEL 17 AL 30 DE MARZO DEL 2011.
1917	AMPLIACION RED DE ENERGIA ELECTRICA	CDERREYTA DE MONTES	PUERTO DE CHOLUPATE	RURAL	78	DESARROLLO SOCIAL	URBANIZACION VIVIENDA Y DESARROLLO REGIONAL	DESARROLLO REGIONAL	DEPENDENCIA MUNICIPAL	DIRECCION DE OBRAS PUBLICAS MUNICIPALES		28,300	28,300	28,300	27,840	98.0%	0	CIEN MIL DÓLARES	2.00	1.98	98.0%	OBRA EN PROCESO, CON MENOR PRESUPUESTACION, EN LA ECONOMIA DE LAS CUALES SE CREAN LOS PROY. 38 DEL 17 AL 30 DE MARZO DEL 2011.
12662	AMPLIACION RED DE ENERGIA ELECTRICA	CDERREYTA DE MONTES	LA VERONICA	RURAL	27-0011	DESARROLLO SOCIAL	URBANIZACION VIVIENDA Y DESARROLLO REGIONAL	DESARROLLO REGIONAL	DEPENDENCIA MUNICIPAL	DIRECCION DE OBRAS PUBLICAS MUNICIPALES		96,012	96,012	96,012	96,012	100.0%	0	CIEN MIL DÓLARES	3.00	3.00	100.0%	OBRA CONCLUIDA EN EL TRIMESTRE 2010 CON ECONOMIA DE LAS CUALES SE CREAN LOS PROY. 38 DEL 17 AL 30 DE MARZO DEL 2011.
1617	AMPLIACION RED DE ENERGIA ELECTRICA 3DA ETAPA	CDERREYTA DE MONTES	VIÑUELAS	RURAL	28-0000	DESARROLLO SOCIAL	URBANIZACION VIVIENDA Y DESARROLLO REGIONAL	DESARROLLO REGIONAL	DEPENDENCIA MUNICIPAL	DIRECCION DE OBRAS PUBLICAS MUNICIPALES		114,300	114,300	114,300	114,300	100.0%	0	CIEN MIL DÓLARES	5.00	5.00	100.0%	OBRA CONCLUIDA EN EL TRIMESTRE 2010 CON ECONOMIA DE LAS CUALES SE CREAN LOS PROY. 38 DEL 17 AL 30 DE MARZO DEL 2011.
1106	AMPLIACION RED DE ENERGIA ELECTRICA (ANTENA CONTACTO)	CDERREYTA DE MONTES	CHIBON DE MONTES	RURAL	28-0000	DESARROLLO SOCIAL	URBANIZACION VIVIENDA Y DESARROLLO REGIONAL	DESARROLLO REGIONAL	DEPENDENCIA MUNICIPAL	DIRECCION DE OBRAS PUBLICAS MUNICIPALES		188,134	188,134	188,134	188,134	100.0%	0	CIEN MIL DÓLARES	3.00	3.00	100.0%	OBRA CONCLUIDA EN EL TRIMESTRE 2010 CON ECONOMIA DE LAS CUALES SE CREAN LOS PROY. 38 DEL 17 AL 30 DE MARZO DEL 2011.
1664	AMPLIACION RED DE ENERGIA ELECTRICA (ANTENA CONTACTO)	CDERREYTA DE MONTES	VIÑUELAS	RURAL	28-0000	DESARROLLO SOCIAL	URBANIZACION VIVIENDA Y DESARROLLO REGIONAL	DESARROLLO REGIONAL	DEPENDENCIA MUNICIPAL	DIRECCION DE OBRAS PUBLICAS MUNICIPALES		114,300	114,300	114,300	114,300	100.0%	0	CIEN MIL DÓLARES	5.00	5.00	100.0%	OBRA CONCLUIDA EN EL TRIMESTRE 2010 CON ECONOMIA DE LAS CUALES SE CREAN LOS PROY. 38 DEL 17 AL 30 DE MARZO DEL 2011.
1667	SUBV. COMPLEMENTARIA	CDERREYTA DE MONTES	EL BARBERA (BOGOTTA)	RURAL	25-388	DESARROLLO SOCIAL	URBANIZACION VIVIENDA Y DESARROLLO REGIONAL	DESARROLLO REGIONAL	DEPENDENCIA MUNICIPAL	DIRECCION DE OBRAS PUBLICAS MUNICIPALES		279,700	279,700	279,700	279,700	100.0%	0	CIEN MIL DÓLARES	23.00	23.00	100.0%	SE CONCLUYE EN LOS TRIMESTRES 2010.
1837	REHABILITACION DE RED DE ENERGIA ELECTRICA	CDERREYTA DE MONTES	LA ESPERANZA	RURAL	27-419	DESARROLLO SOCIAL	URBANIZACION VIVIENDA Y DESARROLLO REGIONAL	DESARROLLO REGIONAL	DEPENDENCIA MUNICIPAL	DIRECCION DE OBRAS PUBLICAS MUNICIPALES		377,370	377,370	377,370	377,370	100.0%	0	CIEN MIL DÓLARES	1.00	1.00	100.0%	EN LA UNIDAD DE MEDIDA CORRESPONDE A LA ECONOMIA DE LAS CUALES SE CREAN LOS PROY. 38 DEL 17 AL 30 DE MARZO DEL 2011.
	REHABILITACION DE CALLES	CDERREYTA DE MONTES	EL BARBERA (BOGOTTA)	RURAL	25-388	DESARROLLO SOCIAL	URBANIZACION VIVIENDA Y DESARROLLO REGIONAL	DESARROLLO REGIONAL	DEPENDENCIA MUNICIPAL	DIRECCION DE OBRAS PUBLICAS MUNICIPALES		279,700	279,700	279,700	279,700	100.0%	0	CIEN MIL DÓLARES	23.00	23.00	100.0%	SE CONCLUYE EN LOS TRIMESTRES 2010.
	INVERSIÓN	CDERREYTA DE MONTES	SAN MARTIN FORDIA	RURAL	14-0011	DESARROLLO SOCIAL	EDUCACION VIVIENDA Y DESARROLLO REGIONAL	PRESTACION DE SERVICIOS DE SALUD A LA COMUNIDAD	DEPENDENCIA MUNICIPAL	DIRECCION DE OBRAS PUBLICAS MUNICIPALES		12,402	12,402	12,402	12,402	100.0%	0	METROS CUADRADOS	1.00	1.00	100.0%	SE USA ESTE PROYECTO DERIVADO DE LAS ECONOMIAS DE LAS CUALES SE CREAN LOS PROY. 38 DEL 17 AL 30 DE MARZO DEL 2011.
1819	REHABILITACION CASA DE SALUD	CDERREYTA DE MONTES	SANTA BARBARA	RURAL	14-0011	DESARROLLO SOCIAL	URBANIZACION VIVIENDA Y DESARROLLO REGIONAL	DESARROLLO REGIONAL	DEPENDENCIA MUNICIPAL	DIRECCION DE OBRAS PUBLICAS MUNICIPALES		33,100	33,100	33,100	33,100	100.0%	0	METROS CUADRADOS	1.00	1.00	100.0%	OBRA CONCLUIDA EN EL TRIMESTRE 2010 CON ECONOMIA DE LAS CUALES SE CREAN LOS PROY. 38 DEL 17 AL 30 DE MARZO DEL 2011.
1423	AMPLIACION DE CASA DE SALUD	CDERREYTA DE MONTES	SANTA BARBARA	RURAL	14-0011	DESARROLLO SOCIAL	URBANIZACION VIVIENDA Y DESARROLLO REGIONAL	DESARROLLO REGIONAL	DEPENDENCIA MUNICIPAL	DIRECCION DE OBRAS PUBLICAS MUNICIPALES		33,100	33,100	33,100	33,100	100.0%	0	METROS CUADRADOS	1.00	1.00	100.0%	OBRA CONCLUIDA EN EL TRIMESTRE 2010 CON ECONOMIA DE LAS CUALES SE CREAN LOS PROY. 38 DEL 17 AL 30 DE MARZO DEL 2011.
	INFRAESTRUCTURA EDUCATIVA	CDERREYTA DE MONTES	COMERTIA MUNICIPAL	RURAL	27-0000	DESARROLLO SOCIAL	URBANIZACION VIVIENDA Y DESARROLLO REGIONAL	URBANIZACION REGIONAL	DEPENDENCIA MUNICIPAL	DIRECCION DE OBRAS PUBLICAS MUNICIPALES		236,700	236,700	236,700	236,700	100.0%	0	METROS CUADRADOS	3.00	3.00	100.0%	OBRA CONCLUIDA EN EL TRIMESTRE 2010 CON ECONOMIA DE LAS CUALES SE CREAN LOS PROY. 38 DEL 17 AL 30 DE MARZO DEL 2011.
1801	CONSTRUCCION DE CANCHA DE USOS MULTIPLES EN CESTO	CDERREYTA DE MONTES	CAÑEYTA DE MONTES	URBANO	27-0010	DESARROLLO SOCIAL	URBANIZACION VIVIENDA Y DESARROLLO REGIONAL	URBANIZACION REGIONAL	DEPENDENCIA MUNICIPAL	DIRECCION DE OBRAS PUBLICAS MUNICIPALES		236,700	236,700	236,700	236,700	100.0%	0	METROS CUADRADOS	3.00	3.00	100.0%	OBRA CONCLUIDA EN EL TRIMESTRE 2010 CON ECONOMIA DE LAS CUALES SE CREAN LOS PROY. 38 DEL 17 AL 30 DE MARZO DEL 2011.
1322	CONSTRUCCION DE ANEXOS EN ANEXOS JARDIN DE NIÑOS COMAFE	CDERREYTA DE MONTES	A MEDUSA	RURAL	14-977	DESARROLLO SOCIAL	EDUCACION VIVIENDA Y DESARROLLO REGIONAL	EDUCACION BASICA REGIONAL	DEPENDENCIA MUNICIPAL	DIRECCION DE OBRAS PUBLICAS MUNICIPALES		139,400	139,400	139,400	139,400	100.0%	0	METROS CUADRADOS	3.00	3.00	100.0%	LA UNIDAD DE MEDIDA CORRESPONDE A ANEXOS SE CONCLUYE EN EL TRIMESTRE 2010.
1776	CONSTRUCCION DE ANEXOS EN ANEXOS JARDIN DE NIÑOS COMAFE	CDERREYTA DE MONTES	PUERTO DE LA SOBERANIA	RURAL	27-0011	DESARROLLO SOCIAL	URBANIZACION VIVIENDA Y DESARROLLO REGIONAL	URBANIZACION REGIONAL	DEPENDENCIA MUNICIPAL	DIRECCION DE OBRAS PUBLICAS MUNICIPALES		139,100	139,100	139,100	139,100	100.0%	0	METROS CUADRADOS	3.00	3.00	100.0%	CONCLUYE EN LOS TRIMESTRES 2010 CON ECONOMIA DE LAS CUALES SE CREAN LOS PROY. 38 DEL 17 AL 30 DE MARZO DEL 2011.
1776	CONSTRUCCION DE ANEXOS EN ANEXOS JARDIN DE NIÑOS 3RA ETAPA	CDERREYTA DE MONTES	SAN JUAN DE RINABARON	RURAL	14-988	DESARROLLO SOCIAL	EDUCACION VIVIENDA Y DESARROLLO REGIONAL	EDUCACION BASICA REGIONAL	DEPENDENCIA MUNICIPAL	DIRECCION DE OBRAS PUBLICAS MUNICIPALES		139,100	139,100	139,100	139,100	100.0%	0	METROS CUADRADOS	3.00	3.00	100.0%	LA UNIDAD DE MEDIDA CORRESPONDE A ANEXOS SE CONCLUYE EN EL TRIMESTRE 2010 CON ECONOMIA DE LAS CUALES SE CREAN LOS PROY. 38 DEL 17 AL 30 DE MARZO DEL 2011.
1375	CONSTRUCCION DE ANEXOS EN ANEXOS JARDIN DE NIÑOS	CDERREYTA DE MONTES	BARBON	RURAL	27-0010	DESARROLLO SOCIAL	URBANIZACION VIVIENDA Y DESARROLLO REGIONAL	URBANIZACION REGIONAL	DEPENDENCIA MUNICIPAL	DIRECCION DE OBRAS PUBLICAS MUNICIPALES		11,500	11,500	11,500	11,500	100.0%	0	METROS CUADRADOS	1.00	1.00	100.0%	OBRA CONCLUIDA EN EL TRIMESTRE 2010 CON ECONOMIA DE LAS CUALES SE CREAN LOS PROY. 38 DEL 17 AL 30 DE MARZO DEL 2011.
1375	REHABILITACION DE ANEXOS EN ANEXOS JARDIN DE NIÑOS	CDERREYTA DE MONTES	BARBON	RURAL	27-0010	DESARROLLO SOCIAL	URBANIZACION VIVIENDA Y DESARROLLO REGIONAL	URBANIZACION REGIONAL	DEPENDENCIA MUNICIPAL	DIRECCION DE OBRAS PUBLICAS MUNICIPALES		11,500	11,500	11,500	11,500	100.0%	0	METROS CUADRADOS	1.00	1.00	100.0%	OBRA CONCLUIDA EN EL TRIMESTRE 2010 CON ECONOMIA DE LAS CUALES SE CREAN LOS PROY. 38 DEL 17 AL 30 DE MARZO DEL 2011.
1213	TERMINACION DE AULA EN JARDIN DE NIÑOS	CDERREYTA DE MONTES	COMERTIA MUNICIPAL	RURAL	14-0010	DESARROLLO SOCIAL	URBANIZACION VIVIENDA Y DESARROLLO REGIONAL	DESARROLLO REGIONAL	DEPENDENCIA MUNICIPAL	DIRECCION DE OBRAS PUBLICAS MUNICIPALES		94,241	94,241	94,241	94,241	100.0%	0	METROS CUADRADOS	1.00	1.00	100.0%	OBRA CONCLUIDA EN EL TRIMESTRE 2010 CON ECONOMIA DE LAS CUALES SE CREAN LOS PROY. 38 DEL 17 AL 30 DE MARZO DEL 2011.
13																						

Código	Descripción	Municipio	Localidad	Ambito	Número de Proyectos	Grado Sectorial	Definición	Subsector	Dependencia	Entidad Ejecutora del Proyecto	Dependencia	Monto de recursos presupuestarios	Presupuesto Ejecutado	Avance Financ	Información complementaria y explicación de variaciones							
											Total Anual	Porcentaje		Avance Financ		Porcentaje						
											13	14	15	16	17	18	19	20	21	22	23	24
											13	14	15	16	17	18	19	20	21	22	23	24
1699	MEJORAMIENTO DE VIVIENDA	CADEREYTA DE MONTES	COBERTURA MUNICIPAL	RURAL	24-481	DESARROLLO SOCIAL	URBANIZACIÓN, VIVIENDA Y DESARROLLO REGIONAL	VIVIENDA	DEPENDENCIA MUNICIPAL	DIRECCION DE OBRAS PUBLICAS MUNICIPALES	149,900	149,900	149,900	100.0%	0	0	17.00	17.00	100.0%	OBRA CONCLUIDA EN EL TERCER TRIMESTRE DE 2011 CON MEJOR PRESUPUESTACION CON OCHO OBRAS COMPLETADAS EN LAS LOCALIDADES DE SAN JUAN DE SAMBARRA, CADEREYTA DE MONTES, SAN JUAN DE SAMBARRA, VILLAS DE SAMBARRA Y SAN JUAN DE SAMBARRA EN EL PRIMER TRIMESTRE 2011.		
1760	MEJORAMIENTO DE VIVIENDA	CADEREYTA DE MONTES	EL SUSPIRO	RURAL	34-2032	DESARROLLO SOCIAL	URBANIZACIÓN, VIVIENDA Y DESARROLLO REGIONAL	VIVIENDA	DEPENDENCIA MUNICIPAL	DIRECCION DE OBRAS PUBLICAS MUNICIPALES	81.00	81.00	81.00	100.0%	7.07	7.07	1.00	1.00	100.0%	OBRA CONCLUIDA EN EL PRIMER TRIMESTRE 2011.		
1761	MEJORAMIENTO DE VIVIENDA	CADEREYTA DE MONTES	VANCHO RINCHO	RURAL	35-2002	DESARROLLO SOCIAL	URBANIZACIÓN, VIVIENDA Y DESARROLLO REGIONAL	VIVIENDA	DEPENDENCIA MUNICIPAL	DIRECCION DE OBRAS PUBLICAS MUNICIPALES	23,950	23,950	23,950	100.0%	0	0	1.00	1.00	100.0%	OBRA CONCLUIDA EN EL PRIMER TRIMESTRE 2011 LA UNIDAD DE MEDIDA CORRECTA CON OCHO OBRAS COMPLETADAS EN LAS LOCALIDADES DE SAN JUAN DE SAMBARRA, CADEREYTA DE MONTES, SAN JUAN DE SAMBARRA, VILLAS DE SAMBARRA Y SAN JUAN DE SAMBARRA EN EL PRIMER TRIMESTRE 2011.		
1762	MEJORAMIENTO DE VIVIENDA	CADEREYTA DE MONTES	SAN JUAN DE SAMBARRA	RURAL	23-0111	DESARROLLO SOCIAL	URBANIZACIÓN, VIVIENDA Y DESARROLLO REGIONAL	VIVIENDA	DEPENDENCIA MUNICIPAL	DIRECCION DE OBRAS PUBLICAS MUNICIPALES	199,990	199,990	199,990	100.0%	0	0	1.00	1.00	100.0%	OBRA CONCLUIDA EN EL PRIMER TRIMESTRE 2011 LA UNIDAD DE MEDIDA CORRECTA CON OCHO OBRAS COMPLETADAS EN LAS LOCALIDADES DE SAN JUAN DE SAMBARRA, CADEREYTA DE MONTES, SAN JUAN DE SAMBARRA, VILLAS DE SAMBARRA Y SAN JUAN DE SAMBARRA EN EL PRIMER TRIMESTRE 2011.		
1766	MEJORAMIENTO DE VIVIENDAS	CADEREYTA DE MONTES	LA HONCHERA	RURAL	16-0011	DESARROLLO SOCIAL	URBANIZACIÓN, VIVIENDA Y DESARROLLO REGIONAL	VIVIENDA	DEPENDENCIA MUNICIPAL	DIRECCION DE OBRAS PUBLICAS MUNICIPALES	12,375	12,375	12,375	100.0%	0	0	45.00	45.00	100.0%	OBRA CONCLUIDA EN EL TERCER TRIMESTRE 2011 LA UNIDAD DE MEDIDA CORRECTA CON OCHO OBRAS COMPLETADAS EN LAS LOCALIDADES DE SAN JUAN DE SAMBARRA, CADEREYTA DE MONTES, SAN JUAN DE SAMBARRA, VILLAS DE SAMBARRA Y SAN JUAN DE SAMBARRA EN EL PRIMER TRIMESTRE 2011.		
1876	MEJORAMIENTO DE VIVIENDAS	CADEREYTA DE MONTES	SAN JOSE TOPEZCAN	RURAL	26-0011	DESARROLLO SOCIAL	URBANIZACIÓN, VIVIENDA Y DESARROLLO REGIONAL	VIVIENDA	DEPENDENCIA MUNICIPAL	DIRECCION DE OBRAS PUBLICAS MUNICIPALES	97,104	97,104	97,104	100.0%	0	0	450.00	450.00	100.0%	OBRA CONCLUIDA EN EL TERCER TRIMESTRE 2011 LA UNIDAD DE MEDIDA CORRECTA CON OCHO OBRAS COMPLETADAS EN LAS LOCALIDADES DE SAN JUAN DE SAMBARRA, CADEREYTA DE MONTES, SAN JUAN DE SAMBARRA, VILLAS DE SAMBARRA Y SAN JUAN DE SAMBARRA EN EL PRIMER TRIMESTRE 2011.		
1927	REHABILITACION DE CAMINO EN CARRETERA	CADEREYTA DE MONTES	MOYON	RURAL	30-0012	DESARROLLO SOCIAL	URBANIZACIÓN, VIVIENDA Y DESARROLLO REGIONAL	TRANSPORTE	DEPENDENCIA MUNICIPAL	DIRECCION DE OBRAS PUBLICAS MUNICIPALES	4,648	4,648	4,648	100.0%	0	0	160.00	160.00	100.0%	OBRA CONCLUIDA EN EL TERCER TRIMESTRE 2011 LA UNIDAD DE MEDIDA CORRECTA CON OCHO OBRAS COMPLETADAS EN LAS LOCALIDADES DE SAN JUAN DE SAMBARRA, CADEREYTA DE MONTES, SAN JUAN DE SAMBARRA, VILLAS DE SAMBARRA Y SAN JUAN DE SAMBARRA EN EL PRIMER TRIMESTRE 2011.		
1937	REHABILITACION DE CAMINO RURAL	CADEREYTA DE MONTES	COQUITCAN	RURAL	33-0010	DESARROLLO SOCIAL	URBANIZACIÓN, VIVIENDA Y DESARROLLO REGIONAL	TRANSPORTE	DEPENDENCIA MUNICIPAL	DIRECCION DE OBRAS PUBLICAS MUNICIPALES	58,464	58,464	58,464	100.0%	0	0	15,000.00	15,000.00	100.0%	OBRA CONCLUIDA EN EL TERCER TRIMESTRE 2011 LA UNIDAD DE MEDIDA CORRECTA CON OCHO OBRAS COMPLETADAS EN LAS LOCALIDADES DE SAN JUAN DE SAMBARRA, CADEREYTA DE MONTES, SAN JUAN DE SAMBARRA, VILLAS DE SAMBARRA Y SAN JUAN DE SAMBARRA EN EL PRIMER TRIMESTRE 2011.		
1938	REHABILITACION DE CAMINO RURAL, 2DA. ETAPA	CADEREYTA DE MONTES	COBERTURA MUNICIPAL	RURAL	19-0010	DESARROLLO SOCIAL	URBANIZACIÓN, VIVIENDA Y DESARROLLO REGIONAL	TRANSPORTE	DEPENDENCIA MUNICIPAL	DIRECCION DE OBRAS PUBLICAS MUNICIPALES	200,000	200,000	200,000	100.0%	0	0	400.00	400.00	100.0%	OBRA CONCLUIDA EN EL TERCER TRIMESTRE 2011 LA UNIDAD DE MEDIDA CORRECTA CON OCHO OBRAS COMPLETADAS EN LAS LOCALIDADES DE SAN JUAN DE SAMBARRA, CADEREYTA DE MONTES, SAN JUAN DE SAMBARRA, VILLAS DE SAMBARRA Y SAN JUAN DE SAMBARRA EN EL PRIMER TRIMESTRE 2011.		
1972	REHABILITACION DE CAMINO RURAL	CADEREYTA DE MONTES	COBERTURA MUNICIPAL	RURAL	45-0011	DESARROLLO SOCIAL	URBANIZACIÓN, VIVIENDA Y DESARROLLO REGIONAL	TRANSPORTE	DEPENDENCIA MUNICIPAL	DIRECCION DE OBRAS PUBLICAS MUNICIPALES	65,000	65,000	65,000	100.0%	0	0	100.00	100.00	100.0%	OBRA CONCLUIDA EN EL TERCER TRIMESTRE 2011 LA UNIDAD DE MEDIDA CORRECTA CON OCHO OBRAS COMPLETADAS EN LAS LOCALIDADES DE SAN JUAN DE SAMBARRA, CADEREYTA DE MONTES, SAN JUAN DE SAMBARRA, VILLAS DE SAMBARRA Y SAN JUAN DE SAMBARRA EN EL PRIMER TRIMESTRE 2011.		
4741	REHABILITACION DE CAMINO	CADEREYTA DE MONTES	LA SIENA PASTOR	RURAL	36-468	DESARROLLO SOCIAL	URBANIZACIÓN, VIVIENDA Y DESARROLLO REGIONAL	TRANSPORTE	DEPENDENCIA MUNICIPAL	DIRECCION DE OBRAS PUBLICAS MUNICIPALES	118,330	118,330	118,330	100.0%	0	0	1.00	1.00	100.0%	OBRA CONCLUIDA EN EL TERCER TRIMESTRE 2011 LA UNIDAD DE MEDIDA CORRECTA CON OCHO OBRAS COMPLETADAS EN LAS LOCALIDADES DE SAN JUAN DE SAMBARRA, CADEREYTA DE MONTES, SAN JUAN DE SAMBARRA, VILLAS DE SAMBARRA Y SAN JUAN DE SAMBARRA EN EL PRIMER TRIMESTRE 2011.		
5288	REHABILITACION DE CAMINO	CADEREYTA DE MONTES	EL CERRO VERDE	RURAL	23-0111	DESARROLLO SOCIAL	URBANIZACIÓN, VIVIENDA Y DESARROLLO REGIONAL	TRANSPORTE	DEPENDENCIA MUNICIPAL	DIRECCION DE OBRAS PUBLICAS MUNICIPALES	98,712	98,712	98,712	100.0%	0	0	200.00	200.00	100.0%	OBRA CONCLUIDA EN EL TERCER TRIMESTRE 2011 LA UNIDAD DE MEDIDA CORRECTA CON OCHO OBRAS COMPLETADAS EN LAS LOCALIDADES DE SAN JUAN DE SAMBARRA, CADEREYTA DE MONTES, SAN JUAN DE SAMBARRA, VILLAS DE SAMBARRA Y SAN JUAN DE SAMBARRA EN EL PRIMER TRIMESTRE 2011.		
1740	REHABILITACION DE CAMINO	CADEREYTA DE MONTES	SANCHO CERQUELO	RURAL	33-0111	DESARROLLO SOCIAL	URBANIZACIÓN, VIVIENDA Y DESARROLLO REGIONAL	TRANSPORTE	DEPENDENCIA MUNICIPAL	DIRECCION DE OBRAS PUBLICAS MUNICIPALES	18,500	18,500	18,500	100.0%	0	0	2,000.00	2,000.00	100.0%	OBRA CONCLUIDA EN EL TERCER TRIMESTRE 2011 LA UNIDAD DE MEDIDA CORRECTA CON OCHO OBRAS COMPLETADAS EN LAS LOCALIDADES DE SAN JUAN DE SAMBARRA, CADEREYTA DE MONTES, SAN JUAN DE SAMBARRA, VILLAS DE SAMBARRA Y SAN JUAN DE SAMBARRA EN EL PRIMER TRIMESTRE 2011.		
17970	REHABILITACION DE CAMINO	CADEREYTA DE MONTES	SANTA MARIA DE SIENA	RURAL	38-03	DESARROLLO SOCIAL	URBANIZACIÓN, VIVIENDA Y DESARROLLO REGIONAL	TRANSPORTE	DEPENDENCIA MUNICIPAL	DIRECCION DE OBRAS PUBLICAS MUNICIPALES	3,300	3,300	3,300	100.0%	0	0	50.00	50.00	100.0%	OBRA CONCLUIDA EN EL TERCER TRIMESTRE 2011 LA UNIDAD DE MEDIDA CORRECTA CON OCHO OBRAS COMPLETADAS EN LAS LOCALIDADES DE SAN JUAN DE SAMBARRA, CADEREYTA DE MONTES, SAN JUAN DE SAMBARRA, VILLAS DE SAMBARRA Y SAN JUAN DE SAMBARRA EN EL PRIMER TRIMESTRE 2011.		
1821	REHABILITACION DE CAMINO	CADEREYTA DE MONTES	SANTA MARIA DE SIENA	RURAL	38-46	DESARROLLO SOCIAL	URBANIZACIÓN, VIVIENDA Y DESARROLLO REGIONAL	TRANSPORTE	DEPENDENCIA MUNICIPAL	DIRECCION DE OBRAS PUBLICAS MUNICIPALES	23,380	23,380	23,380	100.0%	8.84	8.84	2,850.00	2,850.00	100.0%	OBRA CONCLUIDA EN EL TERCER TRIMESTRE 2011 LA UNIDAD DE MEDIDA CORRECTA CON OCHO OBRAS COMPLETADAS EN LAS LOCALIDADES DE SAN JUAN DE SAMBARRA, CADEREYTA DE MONTES, SAN JUAN DE SAMBARRA, VILLAS DE SAMBARRA Y SAN JUAN DE SAMBARRA EN EL PRIMER TRIMESTRE 2011.		
1889	REHABILITACION DE CAMINO DE ACCESO	CADEREYTA DE MONTES	BOPE	RURAL	36-328	DESARROLLO SOCIAL	URBANIZACIÓN, VIVIENDA Y DESARROLLO REGIONAL	TRANSPORTE	DEPENDENCIA MUNICIPAL	DIRECCION DE OBRAS PUBLICAS MUNICIPALES	299,900	299,900	299,900	100.0%	0	0	1.60	1.60	100.0%	OBRA CONCLUIDA EN EL TERCER TRIMESTRE 2011 LA UNIDAD DE MEDIDA CORRECTA CON OCHO OBRAS COMPLETADAS EN LAS LOCALIDADES DE SAN JUAN DE SAMBARRA, CADEREYTA DE MONTES, SAN JUAN DE SAMBARRA, VILLAS DE SAMBARRA Y SAN JUAN DE SAMBARRA EN EL PRIMER TRIMESTRE 2011.		
1890	REHABILITACION DE CAMINO DE ACCESO	CADEREYTA DE MONTES	EL PALMILLO	RURAL	38-340	DESARROLLO SOCIAL	URBANIZACIÓN, VIVIENDA Y DESARROLLO REGIONAL	TRANSPORTE	DEPENDENCIA MUNICIPAL	DIRECCION DE OBRAS PUBLICAS MUNICIPALES	299,900	299,900	299,900	100.0%	0	0	1.60	1.60	100.0%	OBRA CONCLUIDA EN EL TERCER TRIMESTRE 2011 LA UNIDAD DE MEDIDA CORRECTA CON OCHO OBRAS COMPLETADAS EN LAS LOCALIDADES DE SAN JUAN DE SAMBARRA, CADEREYTA DE MONTES, SAN JUAN DE SAMBARRA, VILLAS DE SAMBARRA Y SAN JUAN DE SAMBARRA EN EL PRIMER TRIMESTRE 2011.		
1932	REHABILITACION DE CAMINO DE ENTRENQUE DE MACON - EL SOCORRO	CADEREYTA DE MONTES	EL SOCORRO	RURAL	38-444	DESARROLLO SOCIAL	URBANIZACIÓN, VIVIENDA Y DESARROLLO REGIONAL	TRANSPORTE	DEPENDENCIA MUNICIPAL	DIRECCION DE OBRAS PUBLICAS MUNICIPALES	8,578	8,578	8,578	100.0%	0	0	2,000.00	2,000.00	100.0%	OBRA CONCLUIDA EN EL TERCER TRIMESTRE 2011 LA UNIDAD DE MEDIDA CORRECTA CON OCHO OBRAS COMPLETADAS EN LAS LOCALIDADES DE SAN JUAN DE SAMBARRA, CADEREYTA DE MONTES, SAN JUAN DE SAMBARRA, VILLAS DE SAMBARRA Y SAN JUAN DE SAMBARRA EN EL PRIMER TRIMESTRE 2011.		
1933	REHABILITACION DE CAMINO DE LA COMUNIDAD DE LA AGRICULTORES	CADEREYTA DE MONTES	SAN JUAN DE SAMBARRA	RURAL	38-463	DESARROLLO SOCIAL	URBANIZACIÓN, VIVIENDA Y DESARROLLO REGIONAL	TRANSPORTE	DEPENDENCIA MUNICIPAL	DIRECCION DE OBRAS PUBLICAS MUNICIPALES	8,578	8,578	8,578	100.0%	0	0	2,000.00	2,000.00	100.0%	OBRA CONCLUIDA EN EL TERCER TRIMESTRE 2011 LA UNIDAD DE MEDIDA CORRECTA CON OCHO OBRAS COMPLETADAS EN LAS LOCALIDADES DE SAN JUAN DE SAMBARRA, CADEREYTA DE MONTES, SAN JUAN DE SAMBARRA, VILLAS DE SAMBARRA Y SAN JUAN DE SAMBARRA EN EL PRIMER TRIMESTRE 2011.		
1936	REHABILITACION DE CAMINO DE LA LOCAL. DE LA ESPERANZA A ENTRONQUE CON CAR. ESTADAL A NRO DE SAN GONZALO	CADEREYTA DE MONTES	PANDETEPEYO	RURAL	38-760	DESARROLLO SOCIAL	URBANIZACIÓN, VIVIENDA Y DESARROLLO REGIONAL	TRANSPORTE	DEPENDENCIA MUNICIPAL	DIRECCION DE OBRAS PUBLICAS MUNICIPALES	8,578	8,578	8,578	100.0%	0	0	7,500.00	7,500.00	100.0%	OBRA CONCLUIDA EN EL TERCER TRIMESTRE 2011 LA UNIDAD DE MEDIDA CORRECTA CON OCHO OBRAS COMPLETADAS EN LAS LOCALIDADES DE SAN JUAN DE SAMBARRA, CADEREYTA DE MONTES, SAN JUAN DE SAMBARRA, VILLAS DE SAMBARRA Y SAN JUAN DE SAMBARRA EN EL PRIMER TRIMESTRE 2011.		
4214	REHABILITACION DE CAMINO KM 14 DEL CAR. ESTADAL A NRO DE SAN GONZALO	CADEREYTA DE MONTES	MESA DEL CASTILLO (SANTAFELIA)	RURAL	38-468	DESARROLLO SOCIAL	URBANIZACIÓN, VIVIENDA Y DESARROLLO REGIONAL	TRANSPORTE	DEPENDENCIA MUNICIPAL	DIRECCION DE OBRAS PUBLICAS MUNICIPALES	8,578	8,578	8,578	100.0%	0	0	1,500.00	1,500.00	100.0%	OBRA CONCLUIDA EN EL TERCER TRIMESTRE 2011 LA UNIDAD DE MEDIDA CORRECTA CON OCHO OBRAS COMPLETADAS EN LAS LOCALIDADES DE SAN JUAN DE SAMBARRA, CADEREYTA DE MONTES, SAN JUAN DE SAMBARRA, VILLAS DE SAMBARRA Y SAN JUAN DE SAMBARRA EN EL PRIMER TRIMESTRE 2011.		
3923	REHABILITACION DE CAMINO RURAL	CADEREYTA DE MONTES	SANTA MARIA DE SIENA	RURAL	38-463	DESARROLLO SOCIAL	URBANIZACIÓN, VIVIENDA Y DESARROLLO REGIONAL	TRANSPORTE	DEPENDENCIA MUNICIPAL	DIRECCION DE OBRAS PUBLICAS MUNICIPALES	8,578	8,578	8,578	100.0%	0	0	2,000.00	2,000.00	100.0%	OBRA CONCLUIDA EN EL TERCER TRIMESTRE 2011 LA UNIDAD DE MEDIDA CORRECTA CON OCHO OBRAS COMPLETADAS EN LAS LOCALIDADES DE SAN JUAN DE SAMBARRA, CADEREYTA DE MONTES, SAN JUAN DE SAMBARRA, VILLAS DE SAMBARRA Y SAN JUAN DE SAMBARRA EN EL PRIMER TRIMESTRE 2011.		
4316	REHABILITACION DE CAMINO RURAL LAS VISITAS - LA AGRICULTORES	CADEREYTA DE MONTES	LA VISITA	RURAL	38-463	DESARROLLO SOCIAL	URBANIZACIÓN, VIVIENDA Y DESARROLLO REGIONAL	TRANSPORTE	DEPENDENCIA MUNICIPAL	DIRECCION DE OBRAS PUBLICAS MUNICIPALES	8,578	8,578	8,578	100.0%	0	0	200.00	200.00	100.0%	OBRA CONCLUIDA EN EL TERCER TRIMESTRE 2011 LA UNIDAD DE MEDIDA CORRECTA CON OCHO OBRAS COMPLETADAS EN LAS LOCALIDADES DE SAN JUAN DE SAMBARRA, CADEREYTA DE MONTES, SAN JUAN DE SAMBARRA, VILLAS DE SAMBARRA Y SAN JUAN DE SAMBARRA EN EL PRIMER TRIMESTRE 2011.		
4385	CONSTRUCCION DE MURO DE CONTENCIÓN	CADEREYTA DE MONTES	EL CERRO	RURAL	19-0010	DESARROLLO SOCIAL	URBANIZACIÓN, VIVIENDA Y DESARROLLO REGIONAL	TRANSPORTE	DEPENDENCIA MUNICIPAL	DIRECCION DE OBRAS PUBLICAS MUNICIPALES	95,330	95,330	95,330	100.0%	0	0	2,800.00	2,800.00	100.0%	OBRA CONCLUIDA EN EL TERCER TRIMESTRE 2011 LA UNIDAD DE MEDIDA CORRECTA CON OCHO OBRAS COMPLETADAS EN LAS LOCALIDADES DE SAN JUAN DE SAMBARRA, CADEREYTA DE MONTES, SAN JUAN DE SAMBARRA, VILLAS DE SAMBARRA Y SAN JUAN DE SAMBARRA EN EL PRIMER TRIMESTRE 2011.		
3941	CONSTRUCCION DE MURO DE CONTENCIÓN	CADEREYTA DE MONTES	LA ESPERANZA	RURAL	33-0111	DESARROLLO SOCIAL	URBANIZACIÓN, VIVIENDA Y DESARROLLO REGIONAL	TRANSPORTE	DEPENDENCIA MUNICIPAL	DIRECCION DE OBRAS PUBLICAS MUNICIPALES	107,114	107,114	107,114	100.0%	0	0	1.00	1.00	100.0%	OBRA CONCLUIDA EN EL TERCER TRIMESTRE 2011 LA UNIDAD DE MEDIDA CORRECTA CON OCHO OBRAS COMPLETADAS EN LAS LOCALIDADES DE SAN JUAN DE SAMBARRA, CADEREYTA DE MONTES, SAN JUAN DE SAMBARRA, VILLAS DE SAMBARRA Y SAN JUAN DE SAMBARRA EN EL PRIMER TRIMESTRE 2011.		
3969	MURO DE CONTENCIÓN EN CAMINO	CADEREYTA DE MONTES	MAYON	RURAL	45-0010	DESARROLLO SOCIAL	URBANIZACIÓN, VIVIENDA Y DESARROLLO REGIONAL	TRANSPORTE	DEPENDENCIA MUNICIPAL	DIRECCION DE OBRAS PUBLICAS MUNICIPALES	35,676	35,676	35,676	100.0%	0	0	165.00	165.00	100.0%	OBRA CONCLUIDA EN EL TERCER TRIMESTRE 2011 LA UNIDAD DE MEDIDA CORRECTA CON OCHO OBRAS COMPLETADAS EN LAS LOCALIDADES DE SAN JUAN DE SAMBARRA, CADEREYTA DE MONTES, SAN JUAN DE SAMBARRA, VILLAS DE SAMBARRA Y SAN JUAN DE SAMBARRA EN EL PRIMER TRIMESTRE 2011.		
3970	GABIOS INFERIORES	CADEREYTA DE MONTES	LA ESPERANZA	RURAL	33-0111	DESARROLLO SOCIAL	URBANIZACIÓN, VIVIENDA Y DESARROLLO REGIONAL	TRANSPORTE	DEPENDENCIA MUNICIPAL	DIRECCION DE OBRAS PUBLICAS MUNICIPALES	95,330	95,330	95,330	100.0%	0	0	2,800.00	2,800.00	100.0%	OBRA CONCLUIDA EN EL TERCER TRIMESTRE 2011 LA UNIDAD DE MEDIDA CORRECTA CON OCHO OBRAS COMPLETADAS EN LAS LOCALIDADES DE SAN JUAN DE SAMBARRA, CADEREYTA DE MONTES, SAN JUAN DE SAMBARRA, VILLAS DE SAMBARRA Y SAN JUAN DE SAMBARRA EN EL PRIMER TRIMESTRE 2011.		
4461	ESTUDIO DE CALIDAD KM 18-09 AL KM 15	CADEREYTA DE MONTES	CHAVARRIAS	RURAL	38-0010	DESARROLLO SOCIAL	URBANIZACIÓN, VIVIENDA Y DESARROLLO REGIONAL	TRANSPORTE	DEPENDENCIA MUNICIPAL	DIRECCION DE OBRAS PUBLICAS MUNICIPALES	50,000	50,000	50,000	100.0%	0	0	1.00	1.00	100.0%	OBRA CONCLUIDA EN EL TERCER TRIMESTRE 2011 LA UNIDAD DE MEDIDA CORRECTA CON OCHO OBRAS COMPLETADAS EN LAS LOCALIDADES DE SAN JUAN DE SAMBARRA, CADEREYTA DE MONTES, SAN JUAN DE SAMBARRA, VILLAS DE SAMBARRA Y SAN JUAN DE SAMBARRA EN EL PRIMER TRIMESTRE 2011.		
4468	IMPORTE DE ESTUDIO DE BASE Y CARPETA ASPALTICA CAMINO	CADEREYTA DE MONTES	CHAVARRIAS	RURAL	38-0010	DESARROLLO SOCIAL	URBANIZACIÓN, VIVIENDA Y DESARROLLO REGIONAL	TRANSPORTE	DEPENDENCIA MUNICIPAL	DIRECCION DE OBRAS PUBLICAS MUNICIPALES	50,000	50,000	50,000	100.0%	0	0	1.00	1.00	100.0%	OBRA CONCLUIDA EN EL TERCER TRIMESTRE 2011 LA UNIDAD DE MEDIDA CORRECTA CON OCHO OBRAS COMPLETADAS EN LAS LOCALIDADES DE SAN JUAN DE SAMBARRA, CADEREYTA DE MONTES, SAN JUAN DE SAMBARRA, VILLAS DE SAMBARRA Y SAN JUAN DE SAMBARRA EN EL PRIMER TRIMESTRE 2011.		
4769	PROYECTO DE SISTEMA DE SANEAMIENTO	CADEREYTA DE MONTES	BOPE	RURAL	38-271	DESARROLLO SOCIAL	URBANIZACIÓN, VIVIENDA Y DESARROLLO REGIONAL	TRANSPORTE	DEPENDENCIA MUNICIPAL	DIRECCION DE OBRAS PUBLICAS MUNICIPALES	176,461	176,461	176,461	100.0%	0	0	1.00	1.00	100.0%	OBRA CONCLUIDA EN EL TERCER TRIMESTRE 2011 LA UNIDAD DE MEDIDA CORRECTA CON OCHO OBRAS COMPLETADAS EN LAS LOCALIDADES DE SAN JUAN DE SAMBARRA, CADEREYTA DE MONTES, SAN JUAN DE SAMBARRA, VILLAS DE SAMBARRA Y SAN JUAN DE SAMBARRA EN EL PRIMER TRIMESTRE 2011.		
4874	PROYECTO PUENTE MACON	CADEREYTA DE MONTES	MAYON	RURAL	35-0010	DESARROLLO SOCIAL	URBANIZACIÓN, VIVIENDA Y DESARROLLO REGIONAL	TRANSPORTE	DEPENDENCIA MUNICIPAL	DIRECCION DE OBRAS PUBLICAS MUNICIPALES	65,000	65,000	65,000	100.0%	0	0	1.00	1.00	100.0%	OBRA CONCLUIDA EN EL TERCER TRIMESTRE 2011 LA UNIDAD DE MEDIDA CORRECTA CON OCHO OBRAS COMPLETADAS EN LAS LOCALIDADES DE SAN JUAN DE SAMBARRA, CADEREYTA DE MONTES, SAN JUAN DE SAMBARRA, VILLAS DE SAMBARRA Y SAN JUAN DE SAMBARRA EN EL PRIMER TRIMESTRE 2011.		

ESTADO QUE GUARDAN LAS PARTICIPACIONES FEDERALES DEL MUNICIPIO DE CADEREYTA DE MONTES, ORD. FORMATO UNICO SOBRE APLICACIONES DE RECURSOS FEDERALES DEL PRIMER TRIMESTRE 2011 (cifras en pesos y porcentajes sin incluir decimales)

Fecha Recuento	Detalle del glosé (Determinación y descripción)	Municipio	Localidad	Ambito	Número de Proyectos	Grado Sectorial	Definición	Subsector	Dependencia	Entidad Ejecutora del Proyecto	Dependencia	Monto de recursos presupuestarios				Presupuesto Ejecutado		Avance Financ		Información complementaria y explicación de variaciones			
												Total Anual	Ministrado	Programado	Ejecuto	Asimila %	Completado % Ejecutado	Unidad de Moneda	Programado Anual		Asimila % Ejecutado	Porcentaje	
1	2	3	4	5	6	7	8	9	10	11	12	13	14	15	16	17	18	19	20	21	22	23	24
AGUA POTABLE												11,715,974	100.0%		07,646.00	07,138.00	60.9%						
CONSTRUCCION																							
1261	INTRODUCCION DE RED DE AGUA POTABLE	CADEREYTA DE MONTES	BUERTO DEL SORNO	RURAL	35-2010	DESARROLLO SOCIAL	URBANIZACIÓN, VIVIENDA Y DESARROLLO REGIONAL	TRANSPORTE	DEPENDENCIA MUNICIPAL	DIRECCION DE OBRAS PUBLICAS MUNICIPALES	118,644	118,644	118,644	100.0%	0	0	1.00	1.00	100.0%	OBRA CONCLUIDA EN EL PRIMER TRIMESTRE 2011.			
1271	INTRODUCCION RED DE AGUA POTABLE	CADEREYTA DE MONTES	MOYON	RURAL	30-01																		

ESTADO QUE GUARDAN LAS PARTICIPACIONES FEDERALES DEL MUNICIPIO DE CADEREYTA DE MONTES, QRO.
FORNATO ÚNICO SOBRE APLICACIONES DE RECURSOS FEDERALES DEL PRIMER TRIMESTRE 2012
(cifras en pesos y porcentajes sin incluir decimales)

Folio Revisado	Destino del gasto (Denominación o descripción)	Municipio	Localidad	Año	Número de Proyecto	Grupo Sectorial	Sector	Subsector	Dependencia o Unidad Ejecutora del Pro	Institución Ejecutora del Pro	Beneficiarios	Dependencia Federal que coordina el	Montos de recursos presupuestarios						Rendimientos Financieros			Avance Físico			Información complementaria y explicación de variaciones
													Total Anual		Programado		Ejecutado	Avance %	Acumulados al Trim. Cierre	Ejercidos	Unidad de Medida	Programado Anual	Acumulados al Trim. 2012	Avance % 2012	
													13	14	15	16									
													13	14	15	16	17	18	19	20	21	22	23-2021		
	CONSTRUCCION DE BARRIO DE AGUA POTABLE												3,372,000	9,471,627	9,471,627	281.16	2.8%	2.15%	0	54,167.15	18.1%	0.0%			
	CONSTRUCCION DE BARRIO DE AGUA POTABLE																								
1894	INTRODUCCION DE AGUA POTABLE	CADEREYTA DE MONTES	AGUAS CALIENTES	RURAL	12012	DESARROLLO SOCIAL	URBANIZACION Y REDESARROLLO REGIONAL	DESARROLLO REGIONAL	DEPENDENCIA MUNICIPAL	DIRECCION DE OBRAS PUBLICAS MUNICIPALES			100,000	0	0	0	0.0%	0	0	NE TRO GREAL	380.00	0.0%	0.0%	DIRA POR EJERCER EN EL 2DO TRIMESTRE DE 2012	
1895	INTRODUCCION DE RED DE AGUA POTABLE 2DA ETAPA	CADEREYTA DE MONTES	COXTIPLAN	RURAL	13012	DESARROLLO SOCIAL	URBANIZACION Y REDESARROLLO REGIONAL	DESARROLLO REGIONAL	DEPENDENCIA MUNICIPAL	DIRECCION DE OBRAS PUBLICAS MUNICIPALES			700,000	0	0	0	0.0%	0	0	NE TRO GREAL	0.50	0.0%	0.0%	DIRA POR EJERCER EN EL 2DO TRIMESTRE DE 2012	
1816	INTRODUCCION DE RED DE AGUA POTABLE 3ER ETAPA	CADEREYTA DE MONTES	PUERTO DE LA LUZ	RURAL	14012	DESARROLLO SOCIAL	URBANIZACION Y REDESARROLLO REGIONAL	DESARROLLO REGIONAL	DEPENDENCIA MUNICIPAL	DIRECCION DE OBRAS PUBLICAS MUNICIPALES			300,000	0	0	0	0.0%	0	0	NE TRO GREAL	0.44	0.0%	0.0%	DIRA POR EJERCER EN EL 2DO TRIMESTRE DE 2012	
2571	RENDIMIENTOS FINANCIEROS GENERADOS	CADEREYTA DE MONTES	CHUREYTA DE MONTES	URBANO		DESARROLLO SOCIAL	URBANIZACION Y REDESARROLLO REGIONAL	DESARROLLO REGIONAL	DEPENDENCIA MUNICIPAL	DIRECCION DE OBRAS PUBLICAS MUNICIPALES			0	0	0	0	0.0%	2.15%	0	SISTEMA	1.00	0.0%	0.0%	SE CRETA FOLIO DERIVADO DE LOS RENDIMIENTOS FINANCIEROS 14 QUE SE LE ENDESA LA APLICACION DE CABLED PARA DEFINIR A QUE AREA SE ENDESA LOS RENDIMIENTOS	
1899	SUMINISTRO DE MANGUERA PARA AGUA POTABLE	CADEREYTA DE MONTES	MECA DEL NIÑO	RURAL	12012	DESARROLLO SOCIAL	URBANIZACION Y REDESARROLLO REGIONAL	DESARROLLO REGIONAL	DEPENDENCIA MUNICIPAL	DIRECCION DE OBRAS PUBLICAS MUNICIPALES			5,000	0	0	0	0.0%	0	0	NE TRO GREAL	25.00	0.0%	0.0%	DIRA POR EJERCER EN EL 2DO TRIMESTRE DE 2012	
1898	AMPLIACION RED DE AGUA POTABLE	CADEREYTA DE MONTES	EL DOCTOR	RURAL	12012	DESARROLLO SOCIAL	URBANIZACION Y REDESARROLLO REGIONAL	DESARROLLO REGIONAL	DEPENDENCIA MUNICIPAL	DIRECCION DE OBRAS PUBLICAS MUNICIPALES			300,000	0	0	0	0.0%	0	0	NE TRO GREAL	1,765.00	0.0%	0.0%	DIRA POR EJERCER EN EL 2DO TRIMESTRE DE 2012	
1923	AMPLIACION RED DE AGUA POTABLE	CADEREYTA DE MONTES	EL TIPLAZAN	RURAL	12012	DESARROLLO SOCIAL	URBANIZACION Y REDESARROLLO REGIONAL	DESARROLLO REGIONAL	DEPENDENCIA MUNICIPAL	DIRECCION DE OBRAS PUBLICAS MUNICIPALES			150,000	0	0	0	0.0%	0	0	NE TRO GREAL	1,300.00	0.0%	0.0%	DIRA POR EJERCER EN EL 2DO TRIMESTRE DE 2012	
1728	AMPLIACION RED DE AGUA POTABLE	CADEREYTA DE MONTES	LOS ANILCOS	RURAL	11012	DESARROLLO SOCIAL	URBANIZACION Y REDESARROLLO REGIONAL	DESARROLLO REGIONAL	DEPENDENCIA MUNICIPAL	DIRECCION DE OBRAS PUBLICAS MUNICIPALES			150,000	0	0	0	0.0%	0	0	NE TRO GREAL	450.00	0.0%	0.0%	DIRA POR EJERCER EN EL 2DO TRIMESTRE DE 2012	
1167	AMPLIACION RED DE AGUA POTABLE	CADEREYTA DE MONTES	SANCHO QUEMADO	RURAL	12012	DESARROLLO SOCIAL	URBANIZACION Y REDESARROLLO REGIONAL	DESARROLLO REGIONAL	DEPENDENCIA MUNICIPAL	DIRECCION DE OBRAS PUBLICAS MUNICIPALES			150,000	0	0	0	0.0%	0	0	NE TRO GREAL	450.00	0.0%	0.0%	DIRA POR EJERCER EN EL 2DO TRIMESTRE DE 2012	
1893	REHABILITACION RED DE AGUA POTABLE	CADEREYTA DE MONTES	COBERTURA MUNICIPAL	RURAL	12012	DESARROLLO SOCIAL	URBANIZACION Y REDESARROLLO REGIONAL	DESARROLLO REGIONAL	DEPENDENCIA MUNICIPAL	DIRECCION DE OBRAS PUBLICAS MUNICIPALES			300,000	0	0	0	0.0%	0	0	NE TRO GREAL	1,764.00	0.0%	0.0%	DIRA POR EJERCER EN EL 2DO TRIMESTRE DE 2012	
1895	REHABILITACION RED DE AGUA POTABLE	CADEREYTA DE MONTES	LA MOJA	RURAL	12012	DESARROLLO SOCIAL	URBANIZACION Y REDESARROLLO REGIONAL	DESARROLLO REGIONAL	DEPENDENCIA MUNICIPAL	DIRECCION DE OBRAS PUBLICAS MUNICIPALES			150,000	0	0	0	0.0%	0	0	NE TRO GREAL	750.00	0.0%	0.0%	DIRA POR EJERCER EN EL 2DO TRIMESTRE DE 2012	
1894	REHABILITACION RED DE AGUA POTABLE BO. LA CANE	CADEREYTA DE MONTES	AGUA FRIA	RURAL	12012	DESARROLLO SOCIAL	URBANIZACION Y REDESARROLLO REGIONAL	DESARROLLO REGIONAL	DEPENDENCIA MUNICIPAL	DIRECCION DE OBRAS PUBLICAS MUNICIPALES			50,000	0	0	0	0.0%	0	0	NE TRO GREAL	400.00	0.0%	0.0%	DIRA POR EJERCER EN EL 2DO TRIMESTRE DE 2012	
1892	CONSTRUCCION DE TANQUE DE AGUA POTABLE	CADEREYTA DE MONTES	SERRO BUCALO	RURAL	11012	DESARROLLO SOCIAL	URBANIZACION Y REDESARROLLO REGIONAL	DESARROLLO REGIONAL	DEPENDENCIA MUNICIPAL	DIRECCION DE OBRAS PUBLICAS MUNICIPALES			200,000	200,000	200,000	0	0.0%	0	0	FINCO	1.00	0.0%	0.0%	DIRA POR EJERCER EN EL 2DO TRIMESTRE 2012	
1167	REHABILITACION DE TANQUE DE RECOBRO	CADEREYTA DE MONTES	EL SUPURO	RURAL	12012	DESARROLLO SOCIAL	URBANIZACION Y REDESARROLLO REGIONAL	DESARROLLO REGIONAL	DEPENDENCIA MUNICIPAL	DIRECCION DE OBRAS PUBLICAS MUNICIPALES			100,000	0	0	0	0.0%	0	0	OSBA	1.00	0.0%	0.0%	DIRA POR EJERCER EN EL 2DO TRIMESTRE DE 2012	
1105	SUMINISTRO DE DEPÓSITOS PARA AGUA POTABLE	CADEREYTA DE MONTES	EL HUACHO	RURAL	12012	DESARROLLO SOCIAL	URBANIZACION Y REDESARROLLO REGIONAL	DESARROLLO REGIONAL	DEPENDENCIA MUNICIPAL	DIRECCION DE OBRAS PUBLICAS MUNICIPALES			100,000	0	0	0	0.0%	0	0	FINCO	1.00	0.0%	0.0%	DIRA PENDIENTE POR EJERCER EN EL 2DO TRIMESTRE DE 2012	
1403	SUMINISTRO DE DEPÓSITOS PARA AGUA POTABLE	CADEREYTA DE MONTES	EL TORO	RURAL	12012	DESARROLLO SOCIAL	URBANIZACION Y REDESARROLLO REGIONAL	DESARROLLO REGIONAL	DEPENDENCIA MUNICIPAL	DIRECCION DE OBRAS PUBLICAS MUNICIPALES			3,500	0	0	0	0.0%	0	0	FINCO	2.00	0.0%	0.0%	DIRA PENDIENTE POR EJERCER EN EL 2DO TRIMESTRE DE 2012	
1898	CONSTRUCCION DEL SISTEMA DE ALCANTARILLADO SANITARIO	CADEREYTA DE MONTES	OSASN	RURAL	12012	DESARROLLO SOCIAL	URBANIZACION Y REDESARROLLO REGIONAL	DESARROLLO REGIONAL	DEPENDENCIA MUNICIPAL	DIRECCION DE OBRAS PUBLICAS MUNICIPALES			2,119,000	0	0	0	0.0%	0	0	COLLECTOR	1.00	0.0%	0.0%	DIRA POR EJERCER EN EL 2DO TRIMESTRE DE 2012	
1255	AMPLIACION RED DE DRENAJE	CADEREYTA DE MONTES	COBERTURA MUNICIPAL	RURAL	12012	DESARROLLO SOCIAL	URBANIZACION Y REDESARROLLO REGIONAL	DESARROLLO REGIONAL	DEPENDENCIA MUNICIPAL	DIRECCION DE OBRAS PUBLICAS MUNICIPALES			100,000	0	0	0	0.0%	0	0	NE TRO GREAL	92.00	0.0%	0.0%	DIRA POR EJERCER EN EL 2DO TRIMESTRE DE 2012 LOCALIDAD CORRECTA ES LA MAGOLANA	
1256	AMPLIACION RED DE DRENAJE	CADEREYTA DE MONTES	COBERTURA MUNICIPAL	RURAL	12012	DESARROLLO SOCIAL	URBANIZACION Y REDESARROLLO REGIONAL	DESARROLLO REGIONAL	DEPENDENCIA MUNICIPAL	DIRECCION DE OBRAS PUBLICAS MUNICIPALES			100,000	0	0	0	0.0%	0	0	NE TRO GREAL	100.00	0.0%	0.0%	LOCALIDAD CORRECTA ES SAN DIEGO	
1242	AMPLIACION RED DE DRENAJE	CADEREYTA DE MONTES	MECA DE LEON	RURAL	12012	DESARROLLO SOCIAL	URBANIZACION Y REDESARROLLO REGIONAL	DESARROLLO REGIONAL	DEPENDENCIA MUNICIPAL	DIRECCION DE OBRAS PUBLICAS MUNICIPALES			100,000	0	0	0	0.0%	0	0	NE TRO GREAL	120.00	0.0%	0.0%	DIRA POR EJERCER EN EL 2DO TRIMESTRE DE 2012	
1259	AMPLIACION RED DE DRENAJE	CADEREYTA DE MONTES	SANCHO NUEVO	RURAL	12012	DESARROLLO SOCIAL	URBANIZACION Y REDESARROLLO REGIONAL	DESARROLLO REGIONAL	DEPENDENCIA MUNICIPAL	DIRECCION DE OBRAS PUBLICAS MUNICIPALES			100,000	0	0	0	0.0%	0	0	NE TRO GREAL	120.00	0.0%	0.0%	DIRA POR EJERCER EN EL 2DO TRIMESTRE DE 2012 LOCALIDAD CORRECTA ES SANCHO NUEVO BELLA VISTA DEL RO	
7918	CONSTRUCCION DE LETRINAS ECOLOGICAS	CADEREYTA DE MONTES	LOS MARTINEZ	RURAL	10018	DESARROLLO SOCIAL	URBANIZACION Y REDESARROLLO REGIONAL	DESARROLLO REGIONAL	DEPENDENCIA MUNICIPAL	DIRECCION DE OBRAS PUBLICAS MUNICIPALES			320,000	320,000	320,000	0	0.0%	0	0	LETRNA METROS CUBICOS	50.00	0.0%	0.0%	A UNIDAD DE MEDIDA CORRESPONDE A PIEZAS DIRA POR EJERCER EN EL 2DO TRIMESTRE 2012	
7906	CONSTRUCCION DE LETRINAS ECOLOGICAS	CADEREYTA DE MONTES	SANTE	RURAL	10011	DESARROLLO SOCIAL	URBANIZACION Y REDESARROLLO REGIONAL	DESARROLLO REGIONAL	DEPENDENCIA MUNICIPAL	DIRECCION DE OBRAS PUBLICAS MUNICIPALES			448,000	448,000	448,000	0	0.0%	0	0	LETRNA METROS CUBICOS	14.00	0.0%	0.0%	A UNIDAD DE MEDIDA CORRESPONDE A 14 PIEZAS POR EJERCER EN EL 2DO TRIMESTRE 2012	
12015	CONSTRUCCION DE LETRINAS ECOLOGICAS	CADEREYTA DE MONTES	SERRO BLANCO	RURAL	10013	DESARROLLO SOCIAL	URBANIZACION Y REDESARROLLO REGIONAL	DESARROLLO REGIONAL	DEPENDENCIA MUNICIPAL	DIRECCION DE OBRAS PUBLICAS MUNICIPALES			416,000	0	0	0	0.0%	0	0	LETRNA METROS CUBICOS	13.00	0.0%	0.0%	DIRA POR EJERCER EN EL 2DO TRIMESTRE DE 2012	
7905	CONSTRUCCION DE LETRINAS ECOLOGICAS	CADEREYTA DE MONTES	EL LIMAN	RURAL	1004	DESARROLLO SOCIAL	URBANIZACION Y REDESARROLLO REGIONAL	DESARROLLO REGIONAL	DEPENDENCIA MUNICIPAL	DIRECCION DE OBRAS PUBLICAS MUNICIPALES			288,000	288,000	288,000	0	0.0%	0	0	LETRNA METROS CUBICOS	9.00	0.0%	0.0%	A UNIDAD DE MEDIDA CORRESPONDE A PIEZAS POR EJERCER EN EL 2DO TRIMESTRE 2012	
7903	CONSTRUCCION DE LETRINAS ECOLOGICAS	CADEREYTA DE MONTES	EL SARGO	RURAL	1008	DESARROLLO SOCIAL	URBANIZACION Y REDESARROLLO REGIONAL	DESARROLLO REGIONAL	DEPENDENCIA MUNICIPAL	DIRECCION DE OBRAS PUBLICAS MUNICIPALES			320,000	320,000	320,000	0	0.0%	0	0	LETRNA METROS CUBICOS	13.00	0.0%	0.0%	A UNIDAD DE MEDIDA CORRESPONDE A PIEZAS DIRA POR EJERCER EN EL 2DO TRIMESTRE 2012	
12113	CONSTRUCCION DE LETRINAS ECOLOGICAS	CADEREYTA DE MONTES	EL TABIRE	RURAL	11012	DESARROLLO SOCIAL	URBANIZACION Y REDESARROLLO REGIONAL	DESARROLLO REGIONAL	DEPENDENCIA MUNICIPAL	DIRECCION DE OBRAS PUBLICAS MUNICIPALES			150,000	0	0	0	0.0%	0	0	LETRNA METROS CUBICOS	6.00	0.0%	0.0%	DIRA PENDIENTE POR EJERCER EN EL 2DO TRIMESTRE DE 2012	
7939	CONSTRUCCION DE LETRINAS ECOLOGICAS	CADEREYTA DE MONTES	LA MESA PROVIDENCIA	RURAL	1008	DESARROLLO SOCIAL	URBANIZACION Y REDESARROLLO REGIONAL	DESARROLLO REGIONAL	DEPENDENCIA MUNICIPAL	DIRECCION DE OBRAS PUBLICAS MUNICIPALES			384,000	384,000	384,000	0	0.0%	0	0	LETRNA METROS CUBICOS	12.00	0.0%	0.0%	A UNIDAD DE MEDIDA CORRESPONDE A PIEZAS DIRA POR EJERCER EN EL 2DO TRIMESTRE 2012	
12026	CONSTRUCCION DE LETRINAS ECOLOGICAS	CADEREYTA DE MONTES	SANCHO VIEJO	RURAL	11012	DESARROLLO SOCIAL	URBANIZACION Y REDESARROLLO REGIONAL	DESARROLLO REGIONAL	DEPENDENCIA MUNICIPAL	DIRECCION DE OBRAS PUBLICAS MUNICIPALES			320,000	0	0	0	0.0%	0	0	LETRNA METROS CUBICOS	15.00	0.0%	0.0%	DIRA POR EJERCER EN EL 2DO TRIMESTRE DE 2012	
12542	CONSTRUCCION DE GUARNICIONES Y BANQUETAS	CADEREYTA DE MONTES	COBERTURA MUNICIPAL	RURAL	14012	DESARROLLO SOCIAL	URBANIZACION Y REDESARROLLO REGIONAL	DESARROLLO REGIONAL	DEPENDENCIA MUNICIPAL	DIRECCION DE OBRAS PUBLICAS MUNICIPALES			100,000	0	0	0	0.0%	0	0	NE TROS CUADRADOS	833.33	0.0%	0.0%	DIRA POR EJERCER EN EL 2DO TRIMESTRE DE 2012 LOCALIDAD CORRECTA ES VISTA PERDIDA	
12028	CONSTRUCCION DE GUARNICIONES Y BANQUETAS	CADEREYTA DE MONTES	LA NORLENA	RURAL	14012	DESARROLLO SOCIAL	URBANIZACION Y REDESARROLLO REGIONAL	DESARROLLO REGIONAL	DEPENDENCIA MUNICIPAL	DIRECCION DE OBRAS PUBLICAS MUNICIPALES			100,000	0	0	0	0.0%	0	0	NE TROS CUADRADOS	330.00	0.0%	0.0%	DIRA POR EJERCER EN EL 2DO TRIMESTRE DE 2012 UNIDAD DE MEDIDA CORRECTA ES M.	
12061	URBANIZACION CONSTRUCCION DE GUARNICIONES Y BANQUETAS BO. DOVILLO	CADEREYTA DE MONTES	DOVE	RURAL	14012	DESARROLLO SOCIAL	URBANIZACION Y REDESARROLLO REGIONAL	DESARROLLO REGIONAL	DEPENDENCIA MUNICIPAL	DIRECCION DE OBRAS PUBLICAS MUNICIPALES			100,000	0	0	0	0.0%	0	0	NE TROS CUADRADOS	336.00	0.0%	0.0%	DIRA PENDIENTE POR EJERCER EN EL 2DO TRIMESTRE DE 2012 UNIDAD DE MEDIDA CORRECTA ES M.	
12071	URBANIZACION DE CALLES LA VEGA	CADEREYTA DE MONTES	BELLA VISTA DEL RO	RURAL	12012	DESARROLLO SOCIAL	URBANIZACION Y REDESARROLLO REGIONAL	DESARROLLO REGIONAL	DEPENDENCIA MUNICIPAL	DIRECCION DE OBRAS PUBLICAS MUNICIPALES			100,000	0	0	0	0.0%	0	0	NE TROS CUADRADOS	330.00	0.0%	0.0%	DIRA POR EJERCER EN EL 2DO TRIMESTRE DE 2012 UNIDAD DE MEDIDA CORRECTA ES M.	
12365	URBANIZACION DE CALLES	CADEREYTA DE MONTES	AGUA FRIA	RURAL	12012	DESARROLLO SOCIAL	URBANIZACION Y REDESARROLLO REGIONAL	DESARROLLO REGIONAL	DEPENDENCIA MUNICIPAL	DIRECCION DE OBRAS PUBLICAS MUNICIPALES			200,000	0	0	0	0.0%	0	0	NE TROS CUADRADOS	750.00	0.0%	0.0%	DIRA POR EJERCER EN EL 2DO TRIMESTRE DE 2012	
12020	URBANIZACION DE CALLES	CADEREYTA DE MONTES	COBERTURA MUNICIPAL	RURAL	12012	DESARROLLO SOCIAL	URBANIZACION Y REDESARROLLO REGIONAL	DESARROLLO REGIONAL	DEPENDENCIA MUNICIPAL	DIRECCION DE OBRAS PUBLICAS MUNICIPALES			150,000	0	0	0	0.0%	0	0	NE TROS CUADRADOS	600.00	0.0%	0.0%	DIRA POR EJERCER EN EL 2DO TRIMESTRE DE 2012 LOCALIDAD CORRECTA ES EL LLANO	
12018	URBANIZACION DE CALLES	CADEREYTA DE MONTES	COBERTURA MUNICIPAL	RURAL	12012	DESARROLLO SOCIAL	URBANIZACION Y REDESARROLLO REGIONAL	DESARROLLO REGIONAL	DEPENDENCIA MUNICIPAL	DIRECCION DE OBRAS PUBLICAS MUNICIPALES			100,000	0	0	0	0.0%	0	0	NE TROS CUADRADOS	400.00	0.0%	0.0%	DIRA POR EJERCER EN EL 2DO TRIMESTRE DE 2012 LOCALIDAD CORRECTA ES LOS GANDES	
1104	URBANIZACION DE CALLES	CADEREYTA DE MONTES	EL RANCHO	RURAL	11012	DESARROLLO SOCIAL	URBANIZACION Y REDESARROLLO REGIONAL	DESARROLLO REGIONAL	DEPENDENCIA MUNICIPAL	DIRECCION DE OBRAS PUBLICAS MUNICIPALES			100,000	0	0	0	0.0%	0	0	NE TROS CUADRADOS	400.00	0.0%	0.0%	DIRA POR EJERCER EN EL 2DO TRIMESTRE DE 2012	
12051	URBANIZACION DE CALLES	CADEREYTA DE MONTES	EL YESO	RURAL	12012	DESARROLLO SOCIAL	URBANIZACION Y REDESARROLLO REGIONAL	DESARROLLO REGIONAL	DEPENDENCIA MUNICIPAL	DIRECCION DE OBRAS PUBLICAS MUNICIPALES			100,000	0	0	0	0.0%	0	0	NE TROS CUADRADOS	900.00	0.0%	0.0%	DIRA POR EJERCER EN EL 2DO TRIMESTRE DE 2012	
12051	URBANIZACION DE CALLES	CADEREYTA DE MONTES	HOGERILLO	RURAL	11012	DESARROLLO SOCIAL	URBANIZACION Y REDESARROLLO REGIONAL	DESARROLLO REGIONAL	DEPENDENCIA MUNICIPAL	DIRECCION DE OBRAS PUBLICAS MUNICIPALES			100,000	0	0	0	0.0%	0	0	NE TROS CUADRADOS	300.00	0.0%	0.0%	DIRA PENDIENTE POR EJERCER EN EL 2DO TRIMESTRE DE 2012	
12074	URBANIZACION DE CALLES	CADEREYTA DE MONTES	LA ESPERANZA	RURAL	12012	DESARROLLO SOCIAL	URBANIZACION Y REDESARROLLO REGIONAL	DESARROLLO REGIONAL	DEPENDENCIA MUNICIPAL	DIRECCION DE OBRAS PUBLICAS MUNICIPALES			150,000	0	0	0	0.0%	0	0	NE TROS CUADRADOS	550.00	0.0%	0.0%	DIRA POR EJERCER EN EL 2DO TRIMESTRE DE 2012	
12013	URBANIZACION DE CALLES	CADEREYTA DE MONTES	LA GARDIA	RURAL	14012	DESARROLLO SOCIAL	URBANIZACION Y REDESARROLLO REGIONAL	DESARROLLO REGIONAL	DEPENDENCIA MUNICIPAL	DIRECCION DE OBRAS PUBLICAS MUNICIPALES			150,000	0	0	0	0.0%	0	0	NE TROS CUADRADOS	487.00	0.0%	0.0%	DIRA POR EJERCER EN EL 2DO TRIMESTRE DE 2012	
12062	URBANIZACION DE CALLES	CADEREYTA DE MONTES	LA PRESA DE LA NUEVA VISTA	RURAL	12012	DESARROLLO SOCIAL	URBANIZACION Y REDESARROLLO REGIONAL	DESARROLLO REGIONAL	DEPENDENCIA MUNICIPAL	DIRECCION DE OBRAS PUBLICAS MUNICIPALES			100,000	0	0	0	0.0%	0	0	NE TROS CUADRADOS	1,133.33	0.0%	0.0%	DIRA POR EJERCER EN EL 2DO TRIMESTRE DE 2012	
12066	URBANIZACION DE CALLES	CADEREYTA DE MONTES	LA RINCONADA	RURAL	11012	DESARROLLO SOCIAL	URBANIZACION Y REDESARROLLO REGIONAL	DESARROLLO REGIONAL	DEPENDENCIA MUNICIPAL	DIRECCION DE OBRAS PUBLICAS MUNICIPALES			200,000	0	0	0	0.0%	0	0	NE TROS CUADRADOS	1,280.00	0.0%	0.0%	DIRA POR EJERCER EN EL 2DO TRIMESTRE DE 2012	
11029	URBANIZACION DE CALLES	CADEREYTA DE MONTES	LOS CRUCES Y PANA (CHUZ MARTINEZ)	RURAL	14012	DESARROLLO SOCIAL	URBANIZACION Y REDESARROLLO REGIONAL	DESARROLLO REGIONAL	DEPENDENCIA MUNICIPAL	DIRECCION DE OBRAS PUBLICAS MUNICIPALES			400,000	0	0	0	0.0%	0	0	NE TROS CUADRADOS	400.00	0.0%	0.0%	DIRA POR EJERCER EN EL 2DO TRIMESTRE DE 2012	
11027	URBANIZACION DE CALLES	CADEREYTA DE MONTES	OSASN	RURAL	12012	DESARROLLO SOCIAL	URBANIZACION Y REDESARROLLO REGIONAL	DESARROLLO REGIONAL	DEPENDENCIA MUNICIPAL	DIRECCION DE OBRAS PUBLICAS MUNICIPALES															

ESTADO QUE GUARDAN LAS PARTICIPACIONES FEDERALES DEL MUNICIPIO DE CADEREYTA DE MONTES, QRO.
 FORMATO ÚNICO SOBRE APLICACIONES DE RECURSOS FEDERALES DEL PRIMER TRIMESTRE 2012
 (cifras en pesos y porcentajes sin incluir decimales)

Folio Parte	Detalle del gasto (denominación o descripción)	Municipio	Localidad	Anexo	Número de Proyecto	Origen Sectorial	Sector	Subsector	Denominación o Entidad Ejecutora del Proyecto	Institución Ejecutora del Proyecto	Beneficiarios	Dependencia Federal que coordinó el Programa o Gasto	Monto de recursos presupuestados				Beneficios Fiscales		Avance Físico				Información complementaria y explicación de variaciones	
													Total Anual	Ministrado	Programado	Pagado	Avance %	Generados	Aplicados	Unidad de Medida	Programado	Avance		Programado
1	2	3	4	5	6	7	8	9	10	11	12	13	14	15	16	17	18	19	20	21	22	23	24	
	QUERÉTARO ARTEAGA RECURSO 2012												1,000,000	1,000,000	1,000,000	999,000	100.0%							
	CONVENIO FUNDACIONES																							
	OTROS CONVENIOS																							
	INVESTIGACION																							
	OPERA PUBLICAS																							
	CONSTRUCCIONES																							
0048	CONSTRUCCION DE MISMO DE BONO	CADEREYTA DE MONTES	CADEREYTA MUNICIPAL	RURAL	0207001	DESARROLLO SOCIAL	ASISTENCIA SOCIAL Y DESARROLLO PERSONAL	DEPENDENCIA MUNICIPAL	SECRETARIA DE OBRAS PUBLICAS MUNICIPALES			11-EDUCACION PUBLICA, INVESTIGACION NACIONAL PARA LA CULTURA Y LAS ARTES	1,000,000	1,000,000	1,000,000	999,000	100.0%	2014			1.00	0.00	60.0%	OBRA EN PROCESO, INCLuye RENDIMIENTOS FINANCIEROS GENERADOS

**ESTADO QUE GUARDAN LAS PARTICIPACIONES FEDERALES DEL MUNICIPIO DE CADEREYTA DE MONTES, QRO.
 FORMATO ÚNICO SOBRE APLICACIONES DE RECURSOS FEDERALES
 (cifras en pesos y porcentajes sin incluir decimales)**

CICLO REPORTADO: 2012						
PERIODO REPORTADO: PRIMER TRIMESTRE						
ENTIDAD FEDERATIVA: 22 - QUERÉTARO ARTEAGA						
MUNICIPIO: 4 - CADEREYTA DE MONTES						
CICLO DEL RECURSO: 2012						
TIPO DE RECURSO: APORTACIONES FEDERALES						
PROGRAMA FONDO CONVENIO: FAIS						
PROGRAMA FONDO CONVENIO ESPECÍFICO: FISM						
	TOTAL ANUAL		MINISTRADO	PAGADO	COMPROMETIDO	AVANCE%
		31,572,086	9,471,627	261,126	0	2.8

**ESTADO QUE GUARDAN LAS PARTICIPACIONES FEDERALES DEL MUNICIPIO DE CADEREYTA DE MONTES, QRO.
 FORMATO ÚNICO SOBRE APLICACIONES DE RECURSOS FEDERALES
 (cifras en pesos y porcentajes sin incluir decimales)**

CICLO REPORTADO: 2012						
PERIODO REPORTADO: PRIMER TRIMESTRE						
ENTIDAD FEDERATIVA: 22 - QUERÉTARO ARTEAGA						
MUNICIPIO: 4 - CADEREYTA DE MONTES						
CICLO DEL RECURSO: 2012						
TIPO DE RECURSO: APORTACIONES FEDERALES						
PROGRAMA FONDO CONVENIO: FORTAMUN						
	TOTAL ANUAL		MINISTRADO	PAGADO	COMPROMETIDO	AVANCE%
		29,222,192	7,305,549	7,027,557	277,992	100

**ESTADO QUE GUARDAN LAS PARTICIPACIONES FEDERALES DEL MUNICIPIO DE CADEREYTA DE MONTES,
 QRO.
 FORMATO ÚNICO SOBRE APLICACIONES DE RECURSOS FEDERALES
 (cifras en pesos y porcentajes sin incluir decimales)**

CICLO REPORTADO: 2012						
PERIODO REPORTADO: PRIMER TRIMESTRE						
ENTIDAD FEDERATIVA: 22 - QUERÉTARO ARTEAGA						
MUNICIPIO: 4 - CADEREYTA DE MONTES						
CICLO DEL RECURSO: 2008						
TIPO DE RECURSO: APORTACIONES FEDERALES						
PROGRAMA FONDO CONVENIO: FAIS						
PROGRAMA FONDO CONVENIO ESPECÍFICO: FISM						
	TOTAL ANUAL		MINISTRADO	PAGADO	COMPROMETIDO	AVANCE%
		17,241,648	17,241,648	17,221,243	0	99.9

**ESTADO QUE GUARDAN LAS PARTICIPACIONES FEDERALES DEL MUNICIPIO DE CADEREYTA DE MONTES, QRO.
 FORMATO ÚNICO SOBRE APLICACIONES DE RECURSOS FEDERALES
 (cifras en pesos y porcentajes sin incluir decimales)**

CICLO REPORTADO: 2012					
PERIODO REPORTADO: PRIMER TRIMESTRE					
ENTIDAD FEDERATIVA: 22 - QUERÉTARO ARTEAGA					
MUNICIPIO: 4 - CADEREYTA DE MONTES					
CICLO DEL RECURSO: 2009					
TIPO DE RECURSO: APORTACIONES FEDERALES					
PROGRAMA FONDO CONVENIO: FAIS					
PROGRAMA FONDO CONVENIO ESPECÍFICO: FISM					
TOTAL ANUAL	MINISTRADO	PAGADO	COMPROMETIDO	AVANCE%	
41,167,802	41,167,802	41,166,239	0	100	

**ESTADO QUE GUARDAN LAS PARTICIPACIONES FEDERALES DEL MUNICIPIO DE CADEREYTA DE MONTES,
 QRO.
 FORMATO ÚNICO SOBRE APLICACIONES DE RECURSOS FEDERALES
 (cifras en pesos y porcentajes sin incluir decimales)**

CICLO REPORTADO: 2012					
PERIODO REPORTADO: PRIMER TRIMESTRE					
ENTIDAD FEDERATIVA: 22 - QUERÉTARO ARTEAGA					
MUNICIPIO: 4 - CADEREYTA DE MONTES					
CICLO DEL RECURSO: 2010					
TIPO DE RECURSO: APORTACIONES FEDERALES					
PROGRAMA FONDO CONVENIO: FAIS					
PROGRAMA FONDO CONVENIO ESPECÍFICO: FISM					
TOTAL ANUAL	MINISTRADO	PAGADO	COMPROMETIDO	AVANCE%	
42,665,547	42,665,183	42,657,182	0	100	

**ESTADO QUE GUARDAN LAS PARTICIPACIONES FEDERALES DEL MUNICIPIO DE CADEREYTA DE MONTES, QRO.
 FORMATO ÚNICO SOBRE APLICACIONES DE RECURSOS FEDERALES
 (cifras en pesos y porcentajes sin incluir decimales)**

CICLO REPORTADO: 2012					
PERIODO REPORTADO: PRIMER TRIMESTRE					
ENTIDAD FEDERATIVA: 22 - QUERÉTARO ARTEAGA					
MUNICIPIO: 4 - CADEREYTA DE MONTES					
CICLO DEL RECURSO: 2011					
TIPO DE RECURSO: APORTACIONES FEDERALES					
PROGRAMA FONDO CONVENIO: FAIS					
PROGRAMA FONDO CONVENIO ESPECÍFICO: FISM					
TOTAL ANUAL	MINISTRADO	PAGADO	COMPROMETIDO	AVANCE%	
47,942,486	47,942,486	45,816,716	0	95.6	

**ESTADO QUE GUARDAN LAS PARTICIPACIONES FEDERALES DEL MUNICIPIO DE CADEREYTA DE MONTES, QRO.
 FORMATO ÚNICO SOBRE APLICACIONES DE RECURSOS FEDERALES
 (cifras en pesos y porcentajes sin incluir decimales)**

CICLO REPORTADO: 2012						
PERIODO REPORTADO: PRIMER TRIMESTRE						
ENTIDAD FEDERATIVA: 22 - QUERÉTARO ARTEAGA						
MUNICIPIO: 4 - CADEREYTA DE MONTES						
CICLO DEL RECURSO: 2011						
TIPO DE RECURSO: SUBSIDIOS						
PROGRAMA FONDO CONVENIO: PROGRAMAS SUJETOS A REGLAS DE OPERACIÓN						
PROGRAMA FONDO CONVENIO ESPECÍFICO: Programa para el Desarrollo de Zonas Prioritarias						
	TOTAL ANUAL		MINISTRADO	PAGADO	COMPROMETIDO	AVANCE%
	9,395,735		9,395,735	9,320,073	0	0

**ESTADO QUE GUARDAN LAS PARTICIPACIONES FEDERALES DEL MUNICIPIO DE CADEREYTA DE MONTES, QRO.
 FORMATO ÚNICO SOBRE APLICACIONES DE RECURSOS FEDERALES
 (cifras en pesos y porcentajes sin incluir decimales)**

CICLO REPORTADO: 2012						
PERIODO REPORTADO: PRIMER TRIMESTRE						
ENTIDAD FEDERATIVA: 22 - QUERÉTARO ARTEAGA						
MUNICIPIO: 4 - CADEREYTA DE MONTES						
CICLO DEL RECURSO: 2011						
TIPO DE RECURSO: SUBSIDIOS						
PROGRAMA FONDO CONVENIO: PROGRAMAS SUJETOS A REGLAS DE OPERACIÓN						
PROGRAMA FONDO CONVENIO ESPECÍFICO: Programa de Ahorro y Subsidio para la Vivienda Tu Casa						
	TOTAL ANUAL		MINISTRADO	PAGADO	COMPROMETIDO	AVANCE%
	1,000,000		1,000,000	865,513	0	86.6

SE EXTIENDE LA PRESENTE PARA LOS EFECTOS LEGALES A QUE HAYA LUGAR, JUNIO 01 DE 2012, EN LA CIUDAD DE CADEREYTA DE MONTES, QRO. **DOY FE.**

LIC. LEONOR TREJO MARTÍNEZ
 SECRETARIA DEL H. AYUNTAMIENTO